



TOURENPROGRAMM 2025/2026

Radtouren, Termine, Infos  
am und im Taunus



**KOMM ZUR**

**KIDICAL MASS 2025**



**DIE FAHRRADDEMO  
FÜR KINDER UND FAMILIEN**

**11. MAI 2025, 15 UHR, OBERURSEL RATHAUSPLATZ**

**FÜR KINDER AB 4 JAHREN MIT IHREN AUFSICHTSPERSONEN  
(KINDER AB 9 JAHREN KÖNNEN UNBEGLEITET MITFAHREN)**

**UNSERE FÖRDERUNG:  
SICHERE RADWEGE  
FÜR GROSS UND KLEIN!**



**RADVOLUTION.DE**



## Liebe Radlerin, lieber Radler,

der Hochtaunus und sein Umland bieten zahlreiche interessanter Ziele, punkten mit wunderschönen Landschaften und halten spannende Strecken für Radelnde bereit. Unsere qualifizierten Tourenleiterinnen und Tourenleiter haben einige dieser Ziele ausgewählt, dazu abwechslungsreiche Strecken ausgekundschaftet und damit dieses umfangreiche Tourenprogramm ermöglicht. Wir laden alle ein, die Lust aufs Radeln in netter Gemeinschaft haben, dieses Angebot zu nutzen.



Patrik Schneider-Ludorff, 1. Vorsitzender des ADFC Hochtaunus

Stöbere ein wenig in unserem Radtourenprogramm 2025, lass Dich zu unseren Touren verführen und vertraue Dich unseren TourGuides an.

Zu allen Radtouren findest Du neben einer kurzen Beschreibung Hinweise zum Schwierigkeitsgrad, zur Dauer und zur Strecke. Ausführlicher und immer aktuell ist die Darstellung im Tourenportal [www.touren-terminde.adfc.de](http://www.touren-terminde.adfc.de). Falls Du Fragen zu einzelnen Touren hast, gern nimm Kontakt zu den TourGuides auf.

Du vermisst ein Ziel oder kennst selbst eine tolle Radtour, die Du gerne einmal mit anderen teilen möchtest? Kein Problem, wir sind offen für neue Ideen. Und der ADFC bildet TourGuides aus, bei Interesse bitte melden.

Bei allen Radtouren versuchen wir, Strecken mit Autoverkehr zu vermeiden, auf Grund fehlender Radinfrastruktur gelingt dies nicht immer. Daher setzen wir uns parallel dafür ein, die Bedingungen für Radfahrerinnen und Radfahrer in allen Kommunen und besonders zwischen den Orten und Ortsteilen zu verbessern.

Dafür benötigen wir Deine Hilfe: Werde Mitglied im ADFC oder spende für unsere Arbeit. Ein Mitgliedsformular findest Du am Ende dieses Heftes, ebenso unser Spendenkonto. Spenden nehmen auch alle unsere TourGuides dankbar entgegen.

Wir freuen uns, Euch bei unseren Radtouren zu sehen.

Schöne Radtouren wünscht Euch

Patrik Schneider-Ludorff  
Erster Vorsitzender

---

# Gut zu wissen – Informationen für unterwegs

## **Teilnehmen:**

Zu unseren Radtouren sind alle herzlich willkommen, eine Mitgliedschaft im ADFC ist keine Voraussetzung. Jede und jeder fährt auf eigenes Risiko mit. Die Leistung des ADFC besteht ausschließlich in der Tourenleitung. Wir fahren bei jedem Wetter. Minderjährige dürfen in Begleitung von Erziehungsberechtigten mitfahren.

Besonderen Wert legen wir auf ein verkehrssicheres Fahrrad. Sollte die Tourleitung den Eindruck haben, dass Euer Rad für die Tour nicht sicher oder ungeeignet ist, kann sie Euch ausschließen. Zeitangaben in unseren Ausschreibungen können sich kurzfristig ändern. Aktuelles findet Ihr im Tourenportal unter [www.touren-termine.adfc.de](http://www.touren-termine.adfc.de).

## **Anmelden:**

Besonders bei Tagestouren, bei denen eine Einkehr geplant ist, meldet Euch bitte an. So können ausreichend Plätze in den Lokalitäten reserviert werden. Achtet auf die Hinweise bei den Tourenbeschreibungen.

## **Spenden:**

Eure Teilnahme an den Touren ist kostenlos. Damit dies auch künftig möglich ist, geht die Tourleitung mit einer Spendenbox herum. Wir überlassen es Euch, wie viel Euch unser Angebot wert ist. Eintrittsgelder, Fahrt- und Verpflegungskosten bezahlt Ihr selbst vor Ort.

## **Anforderungen:**

Jede Tour wird unter Angabe des entsprechenden Schwierigkeitsgrades veröffentlicht von „leicht“ oder „mittel“ bis „schwer“. Das hilft Euch, eine geeignete Tour für Euch herauszusuchen. Die Anforderungen einer Tour hängen nicht nur vom Tempo ab, sondern auch von der Streckenlänge, der Wegbeschaffenheit und den Steigungen.

## **Ausrüstung:**

Bitte habt wind- und wetterfeste Kleidung, Fahrradwerkzeug, einen passenden Reserveschlauch, eine Luftpumpe und ein kleines Erste Hilfe-Set dabei. Der ADFC empfiehlt Euch, einen Fahrradhelm zu tragen.

## **Proviant:**

Ausreichend Getränke und einen kleinen Snack solltet Ihr immer dabei haben. Ob eine Rast eingeplant ist, steht bei der Tourenbeschreibung. Dann bitten wir auch um eine Anmeldung, damit ausreichend Plätze reserviert werden können.

## **Gemeinschaft:**

Spaß steht bei uns an erster Stelle und Rücksicht auf die Mitradelnden. Wir alle fühlen uns wohl, wenn ausreichender Abstand zum Vordermann und zur Seite eingehalten wird. Wir halten uns alle an die Straßeverkehrsordnung. An der Spitze fährt die Tourenleitung, die ein moderates Tempo vorgibt, damit alle bequem mitkommen können. Je nach Gruppengröße begleiten weitere Guides die Gruppen. Wichtiger Hinweis: Mitradelnde, die vorausfahren und damit die Gruppe verlassen, sind nicht mehr Teil der Tour!

### Vorzeitig verabschieden:

Wer vorzeitig aus der Tour aussteigen möchte, sagt bitte der Tourenleitung Bescheid. Auf Wunsch bekommt Ihr Tipps zur Rückfahrt mit öffentlichen Verkehrsmitteln.

### Pedelecs:

E-Bikes sind beim ADFC immer willkommen. Der Akkustand muss für die geplante Streckenlänge reichen. Die Schwierigkeitsgrade unserer Touren beziehen sich auf das Tempo von Rädern ohne Elektromotor. Es gilt immer: „Die TourGuides bestimmen das Tempo!“

### Vielen Dank für Euer Verständnis.

Unser Wunsch ist es, mit Euch sicher und entspannt auf Tour zu gehen. Eure ADFC-TourGuides

# RADSPORT- MODE + KAFFEE & KUCHEN Rad-Café-LOUNGE

FARBENFROHE DESIGNS + NACHHALTIG  
+ DESIGNED IN OBERURSEL+ PRODUZIERT IN EU

//[veloon.de](https://veloon.de)

## veloon





**Fahrrad  
Becker  
Eschbach**



**Usinger Straße 61  
61250 Usingen  
Tel. 0 60 81 - 1 27 00**

### **Öffnungszeiten**

**November bis Februar:**

**Di.-Fr. 15.00-18.30, Sa. 10-13 Uhr**

**März bis Oktober**

**Mo.-Fr. 15-20 Uhr und Fr. 10-13 Uhr**

**Sa. 10-16 Uhr**

**E-Bikes • Trekking-Räder  
Mountainbikes • Rennräder • Cityräder  
Kinder-, Dreiräder und Roller  
Zubehör und -Bekleidung**

**Fahrrad-Verkauf und  
Werkstatt-Service**

**[www.fahrrad-becker.de](http://www.fahrrad-becker.de)**

# Radtouren durch eindrucksvolle Landschaften

Die Radtouren des ADFC Hochtounus durchstreifen eine Landschaft, die teils recht steil, teils durch sanfte Hügellandschaften und Bachtäler geprägt ist. Kulturelle Entdeckungen führen zu Relikten der Kelten oder der Römer oder in die Moderne. Geradelt wird über Feldwege, durch den Wald und auf ruhigen Seitenstraßen ...

## ... hinauf zum Hohen Taunus

Der Große Feldberg im Taunus (881 m) bietet mit seinen steilen Anstiegen und schnellen Abfahrten den Höhepunkt einer Gipfelfahrt, die den Radfahrenden einiges abverlangt. Der Wald belohnt an heißen Tagen mit erträglichen Temperaturen.

## ... vor der Höhe

Durch Bachtäler und an Streuobstwiesen vorbei, durch mittelalterliche Städtchen bis in die Rhein-Main-Ebene führen unsere Radtouren. Manchmal geht es auch darüber hinaus auf den Vogelsberg, in das Rodgau und das Hessische Ried.

## ... hinter der Höhe

Ein ständiges Auf und Ab über sanfte Hügel und Wälder, an Flüssen und Bächen entlang, so lässt sich die Landschaft hinter dem Taunuskamm naturnah erkunden. Abwechslungsreiche Rundrouten führen um Neu-Anspach, Usingen, Wehrheim und Weilrod. Im Westen locken das Tal von Ems- und Wörsbach oder der Baumwipfelpfad bei Bad Camberg.



Eine Radlergruppe auf dem Nidda-Radweg - Foto: Ulrike Heitzer-Priem



Kurze Rast an der Kronthalquelle in Kronberg • Foto: Jutta Hüfler

### ... in die Wetterau

Die uralte Kulturlandschaft Wetterau ist eine ideale Gegend zum Radfahren: mit Feldern und Wäldern, wertvollen Biotopen und der einzigartigen Keltenwelt am Glauburg, entlang der Nidda und ihrer Nebenflüsse bis an die Ausläufer des Vogelsbergs.

### ... bis in die Großstadt

Frankfurt am Main bietet inzwischen sichere Fahrradrouten. Entspannte Touren zu historischen Sehenswürdigkeiten und moderner Hochhausarchitektur sind jetzt möglich.

### ... mit Bus und Bahn

Das fahrradfreundliche Angebot des Rhein-Main-Verkehrsverbunds erlaubt es, Räder kostenlos in Bussen und Bahnen mitzunehmen. So kommt man zurück, wenn es zu weit war, oder man startet an einem entfernt liegenden Ausgangspunkt. Mit der RB 15 gelangt man nach Usingen und Brand- oberndorf, weiter bis in den Einzugsbereich des Flüsschens Weil. Der Stadtbus 5 fährt vom Bad Homburger Bahnhof zum Römerkastell Saalburg, zwischen Mai und Okt., an den Wochenenden weiter bis zum Freilichtmuseum Hessenpark. Am Wochenende pendelt im Sommer ein Fahrradbus von Bad Homburg durch das Weiltal bis Weilburg.




# Wir ADFC-TourGuides

An der großen Beliebtheit der geführten ADFC-Radtouren haben die TourGuides einen entscheidenden Anteil. Wir möchten Euch in unserer Freizeit kompetent und unterhaltsam begleiten. Wir bieten rund 270 abwechslungsreiche, gut vorbereitete Erlebnistouren an – für jeden Geschmack und jedes Können ist etwas dabei.

Die meisten TourGuides des ADFC Hochtaunus sind zertifiziert. Sie sind im Tourenportal mit einem Signet und in folgender Liste mit einem \*gekennzeichnet. Sechs weitere Tourenleiter werden bis zum Sommer zertifiziert sein. Diejenigen, die derzeit die Ausbildung absolvieren, sind in dünner Schrift gesetzt. Weitere Tourenleiter sind auf Grund ihrer langjährigen Tätigkeit qualifiziert.

Für die Zertifizierung haben wir an einem mehrtägigen Seminar teilgenommen, dabei einiges über sorgfältige Planung und über unsere Verantwortung als TourGuides gelernt sowie die Erste-Hilfe-Kenntnisse aufgefrischt. Wir fahren unsere Touren in der Regel vorher wenigstens einmal ab. Trotzdem kann immer mal etwas schief gehen, aber das seht uns bitte nach. Denn wir sind trotz Zertifizierung ehrenamtlich unterwegs, keine und keiner von uns ist ein Profi.



Die TourGuides beim Praxisteil der Ausbildung • Foto: Jörg Haupt

# Die Tourleiterinnen und Tourenleiter 2025

## Bad Homburg/Friedrichsdorf

Thilo Berner\* T: 0152 04720259  
Ralf Gandenberger\* T: 0173 8167122  
Rainer Gembus T: 0175 5743737  
Richard Jost\* T: 0160 5512004  
Christian Nillies T: 0172 6670377  
Jochen Salow T: 0160 3670083  
Hans-Werner Schmidt\* T: 0177 6454895  
Matthias Senne\* T: 172 6373188  
Detlef Siebrecht\* T: 0179 6331190  
Doris Steinbach\* T: 0170 6109364

## Glashütten

Jochen Fuchs fuchs.jochen@t-online.de

## Königstein

Didier Hufler\* T: 0170 1865267  
Jutta Hufler\* T: 0171 3824594

zertifizierte sind mit einem \* gekennzeichnet,  
die in Ausbildung in dünner Schrift gesetzt

## Kronberg

Jürgen Bauer T: 0151 25877488  
Jutta Kabbe T: 06173 640443  
Stephan Krall\* T: 06173 66933  
Harald Reisig T: 0152 38770398  
Helmut Schröder T: 06173 4623

## Oberursel/Steinbach

Martina Bossert\* T: 0172 2693576  
Birgit Dettmar-Voerster\* T: 0173 7412082  
Jörg Haupt\* T: 0157 88208047  
Edeltrud Heß\* T: 0152 55280490  
Jutta Kerpen\* T: 0172 6654522  
Rainer Kroker\* T: 0171 3878437  
Heinz Lüdert\* T: 06171 23367

## Usinger Land

Stefan Pohl\* T: 06081 5846535  
Herbert Hansen\*  
Rüdiger Maas\* T: 0176 34411589  
Jens Bierbach T: 0171 5156227



Entdecke mit uns deine Umgebung!

ADFC-TourGuide



**Egal ob Feierabendtour oder Wochenendausflug** – die ortskundigen ADFC-TourGuides führen Sie zu spannenden, oft unbekannteren Orten in ihrer Region, bringen Sie mit anderen Radbegeisterten zusammen und haben häufig für kleine Pannen das passende Werkzeug dabei.



Sorglos und entspannt mit dem Rad unterwegs – geführt von den zertifizierten TourGuides des ADFC. Eine Auswahl von Touren gibt es auf: [touren-termine.adfc.de](https://www.touren-termine.adfc.de)

# Regelmäßige Tourangebote des ADFC Hochtaunus



Am Ende einer sommerlichen Radtour in Oberursel • Foto: Ulrike Heitzer-Priem

Einige unserer Touren finden im regelmäßigen Rhythmus statt. Sie haben gemeinsame Charakteristika, die wir hier beschreiben. Die Termine findet Ihr dann in den monatlichen Übersichten, alle weitere Details im Tourenportal [www.touren-termin.de](http://www.touren-termin.de).

**Feierabendtouren:** Das sind entspannte Touren am frühen Abend in die nähere Umgebung des Startortes von April bis September. Die Touren dauern meistens eineinhalb bis zwei Stunden, manche auch länger, und enden häufig mit einer gemeinsamen Einkehr. Diese Touren richten sich an alle Radfahrendenden, teilweise wird unterschieden zwischen sportlichen Touren, solchen für Pedelcs oder eher gemütlichen Runden. Das Ziel und die Route – um die 20 km oder mehr – werden kurzfristig festgelegt, die Tourenleitung kann wechseln, auch die Startzeiten können je nach Jahreszeit variieren. Diese Infos findet Ihr bei der jeweiligen Tour.

- **Bad Homburg:** 1. und 3. Mittwoch im Monat ab Kurhaus-Vorplatz
- **Friedrichsdorf:** 1. Dienstag im Monat ab Houiller Platz
- **Königstein:** jeden 2. Mittwoch im Monat ab Kur- und Informationszentrum
- **Kronberg:** jeden Mittwoch ab St. Vitus-Kirche, Stadtteil Oberhöchstadt
- **Neu-Anspach:** 2., 4. und ggf. 5. Mittwoch ab Bürgerhaus Neu-Anspach  
17:30 Uhr Feierabendtour für Pedelcs;  
18:30 Uhr leichte oder mittelschwere Feierabendtour
- **Oberursel:** jeden Dienstag um 18 Uhr ab Rathaus
- **Wehrheim:** 1. Mittwoch im Monat ab Bürgerhaus Wehrheim
- **Usingen:** 3. Mittwoch im Monat ab Hugenottenkirche

**Seniorentouren in Usingen:** Veranstalter ist der Seniorenbeirat Usingen, die Tourenleitung stellt der ADFC. Alle zwei Wochen um 10 Uhr ab Polizeistation Usingen. Es werden abwechselnd eine kurze Halbtagestour (2 Stunden) und eine lange Ganztagestour (6 Stunden) angeboten. Gefahren wird nur bei trockenem Wetter.

**Donnerstagsradfahren in Glashütten:** Feierabendtour jeden Donnerstag um 16 Uhr ab Feuerwehrgerätehaus in Kooperation mit dem SC Glashütten, anschließend Einkehr.

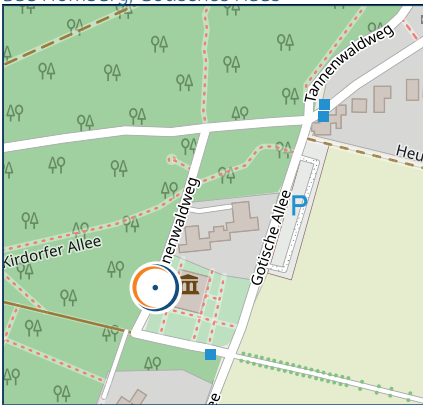
# Die Startpunkte unserer Radtouren

## in Bad Homburg

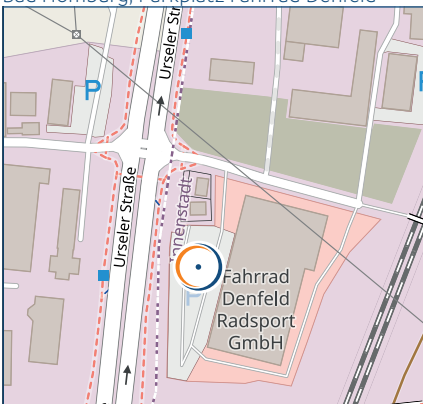
Bad Homburg, Kurhaus-Vorplatz



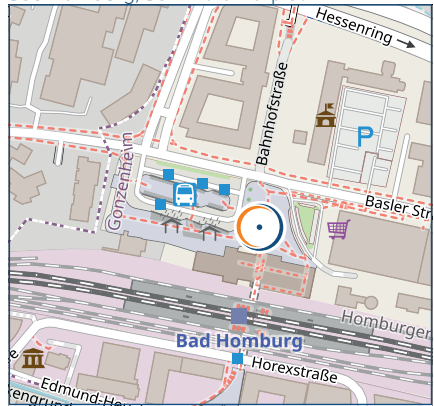
Bad Homburg, Gotisches Haus



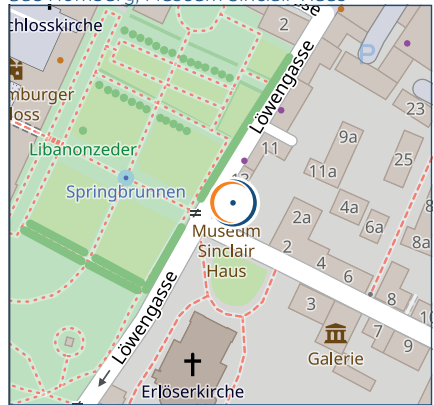
Bad Homburg, Parkplatz Fahrrad Denfeld



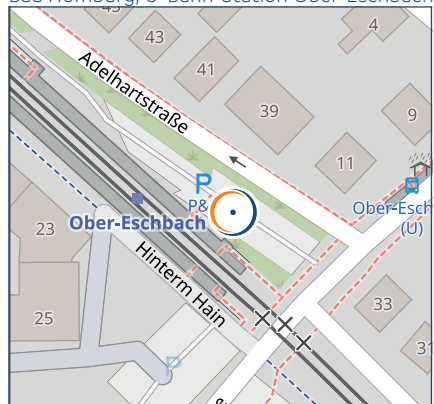
Bad Homburg, Bahnhofs-Vorplatz



Bad Homburg, Museum Sinclair-Haus



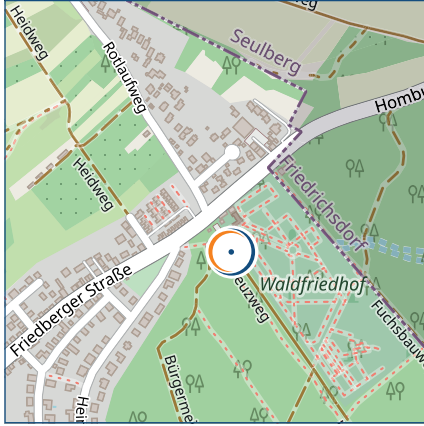
Bad Homburg, U-Bahn-Station Ober-Eschbach



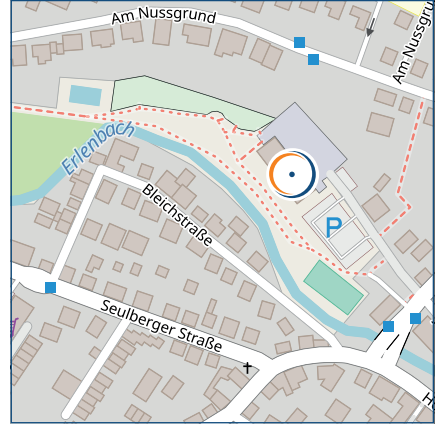
Karten erstellt mit MapOSMatic auf der Grundlage von OpenStreetMap

ADFC Hochtaunus

Bad Homburg, Waldfriedhof

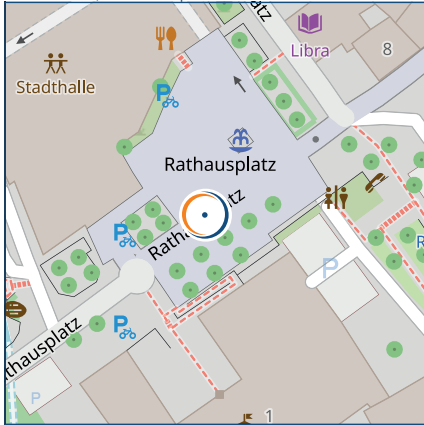


Bad Homburg, Erlenbachhalle

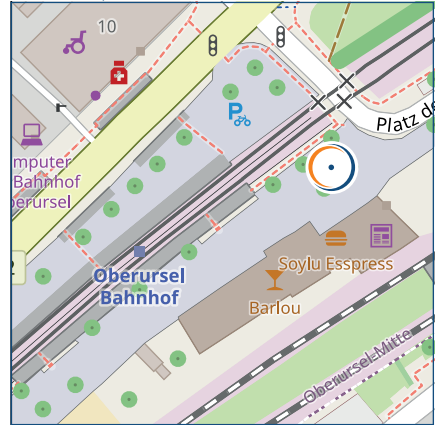


## in Oberursel

Oberursel, Rathausplatz



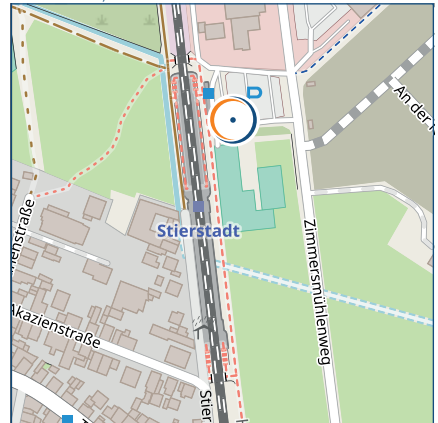
Oberursel, Bahnhof



Oberursel, Hohemark Taunus-Informationszentrum



Oberursel, S-Bahnstation Stierstadt

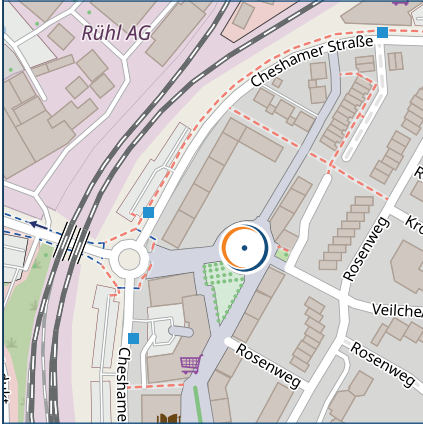


Karten erstellt mit MapOSMatic auf der Grundlage von OpenStreetMap

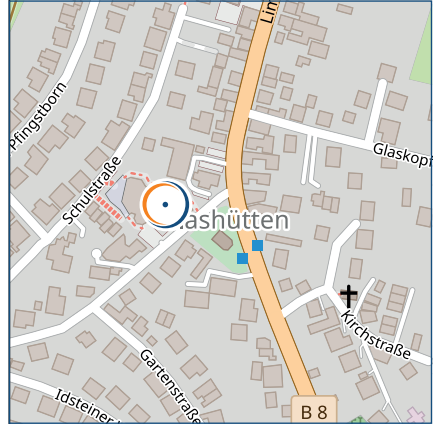
Aktualisierung, Anmeldung und mehr Touren online: [www.touren-termine.de](http://www.touren-termine.de)

## in Friedrichsdorf, Glashütten, Königstein und Kronberg

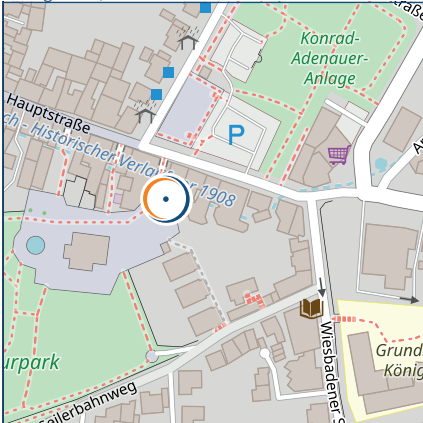
Friedrichsdorf, Brunnen am Houiller Platz



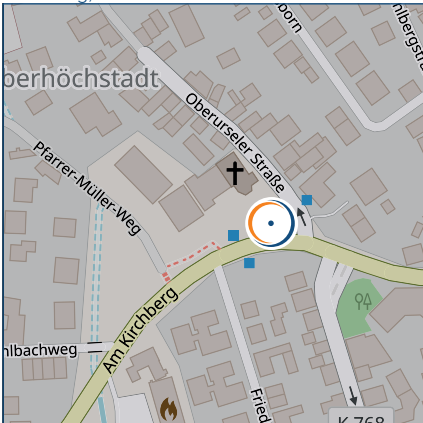
Glashütten, Feuerwehrgerätehaus



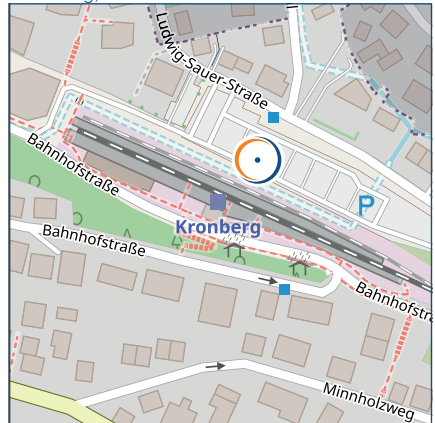
Königstein, Kur- und Informationszentrum



Kronberg, Oberhöchststadt vor der Kirche St. Vitus



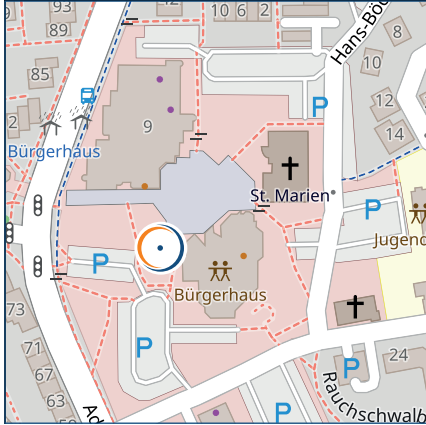
Kronberg, Bahnhof



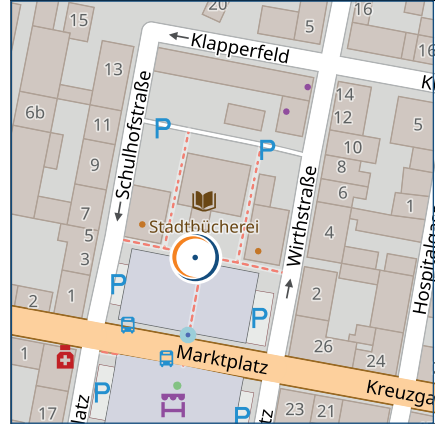
Karten erstellt mit MapOSMatic auf der Grundlage von OpenStreetMap

## im Usinger Land

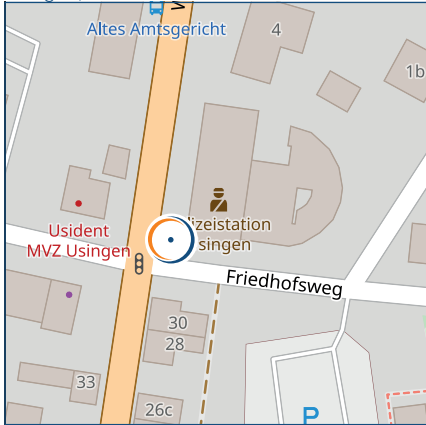
Neu-Anspach, Bürgerhaus



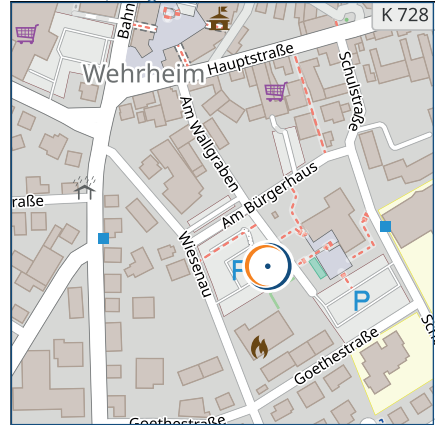
Usingen, Alter Markplatz/Hugenottenkirche



Usingen, Polizeistation



Wehrheim, Bürgerhaus



Karten erstellt mit MapOSMatic auf der Grundlage von OpenStreetMap

## Impressum

Herausgeber: ADFC Hochtaunus e. V.  
Henricusstr. 6, 61440 Oberursel  
info@adfc-hochtaunus.de, Telefon: 0171 7714837

Druck: Gemeindebrief Druckerei, Bad Oesingen, Auflage: 4.000 Stück

Redaktion: Patrik Schneider-Ludorff (v.i.S.d.P.), Ulrike Heitzer-Priem, Ralf Gandenberger,  
Richard Jost, Didier Hufl er, Claudia Kipka, Rainer Kroker, Stefan Pohl

Werbung: <https://www.adfc-hochtaunus.de/Werbung>, E-Mail: : [anzeigen@adfc-hochtaunus.de](mailto:anzeigen@adfc-hochtaunus.de)

Titelbild: © Jutta Hufl er

Layout: Raphael Wüst

# Codierung: Den Dieben keine Chance

Ein codiertes Fahrrad ist besser vor Diebstahl geschützt und findet leichter nach einem Diebstahl zurück zur Eigentümerin oder zum Eigentümer. Denn mit einer Fahrrad-Codierung sinkt der Verkaufswert eines gestohlenen Fahrrads enorm. Sie wirkt deshalb abschreckend und trägt dazu bei, dass die Zahl der Fahrraddiebstähle sinkt. Die Aufklärungsquote hingegen steigt, weil aufgefundene und als gestohlen gemeldete Fahrräder ihren Besitzerinnen und Besitzern zugeordnet werden können.

Der ADFC Hochtaunus bietet Codierungen an. Dafür musst Du nachweisen, dass Du Eigentümer des Rads bist (Kaufbeleg) und Dich durch einen Lichtbildausweis wie den Personalausweis identifizieren. Wir erheben einen niedrigen zweistelligen Betrag für die Codierung des Rades und des Akkus.



Ingravieren des EIN-Codes in den Rahmen des Fahrrads  
Foto: Ulrike Heitzer-Priem

## So funktioniert die Codierung

Der Code besteht aus der verschlüsselten Adresse und den Initialen des Eigentümers. Er wird in den Fahrradrahmen deutlich sichtbar eingraviert und gegen Korrosion versiegelt. Diesen Code wieder zu entfernen, bedarf eines größeren Aufwandes.

Der Code ist die „Eigentümer-Identifizierungs-Nummer“ (EIN-Code). Die Nummer setzt sich zusammen aus dem Autokennzeichen sowie der Gemeinde- und Straßenkennzahl des Wohnortes, ergänzt um die Hausnummer und die Anfangsbuchstaben des Nachnamens der Eigentümerin oder des Eigentümers. Durch eine zweistellige Jahreszahl am Ende wird der Code noch präziser. Hier ein fiktives Beispiel für den EIN-Code: B012345678901AB25.

Wird Dein Rad gestohlen, ist die örtliche Polizei Deine erste Anlaufstelle, denn der Code beginnt ja mit dem KFZ-Kennzeichen. Wird ein als gestohlen gemeldetes Rad gefunden, kann die Polizei über den Code schnell die Eigentümerin oder den Eigentümer identifizieren und informieren. Weitere Infos findet Ihr unter [tourentermine.adfc.de](http://tourentermine.adfc.de)

## Die Codiertermine 2025:

15.3.	10-13 Uhr	Neu-Anspach, Bürgerhaus
22.3.	10-13 Uhr	Wehrheim Mitte
29.3.	11-16 Uhr	Oberursel-Nord, Grundschule am Eichwäldchen
26.4.	10-15 Uhr	Friedrichsdorf, Sportpark
26./27.4.	12-18 Uhr	Oberursel, AiA Mobilität im Fokus, Holzweg
22.5.	15-18 Uhr	Bad Homburg, Taunussparkasse am Kurhaus
21./ 22.6.	12-18 Uhr	Stadtfest Steinbach, Bahnstraße
3.8.	11-18 Uhr	Weilrod, beim Edeka



# Touren und Termine im März

.....  
Sa., 15. März, 10:00 Uhr Termin

## ADFC-Anschrauben:

### Check, Codierung und Infos

ADFC-Anschrauben zum Saisonstart mit Infostand, Fahrrad-Check und Fahrradcodierung.

Treffpunkt: Neu-Anspach, Bürgerhaus

Ansprechpartner: Vereinsvorstand  
ADFC Usinger Land e.V.

.....  
So., 16. März, 10:00 Uhr Wanderung

## Winterwanderung des ADFC Hochtaunus

In den Monaten November bis März bietet der ADFC Hochtaunus an jedem 3. Sonntag geführte Wanderungen an. Wegen eventuell geändertem Startort oder Zeitpunkt bitte auf aktuelle Informationen unter [www.touren-termine.adfc.de](http://www.touren-termine.adfc.de) achten.

Länge: ca. 15 km

Startpunkt: Bad Homburg vor der Höhe,  
Hirschgarten

Tourleitung: Doris Steinbach

.....  
Mi., 19. März, 19:00 Uhr Termin

## Rad Runde Bad Homburg

Jeden 3. Mittwoch im Monat kommen wir zusammen, um zwanglos über das Radfahren innerhalb und außerhalb Bad Homburgs zu klönen. Schaut einfach mal vorbei!

Treffpunkt:

Ansprechpartner:

Treffpunkt: Bad Homburg, Gaststätte  
Bürgerhaus Kirdorf,  
Stedter Weg 40

Ansprechpartner: Richard Jost

.....  
Sa., 22. März, 10:00 Uhr Termin

## ADFC-Anschrauben:

### Check, Codierung und Infos

ADFC-Anschrauben zum Saisonstart mit Infostand, Fahrrad-Check und Fahrradcodierung.

Treffpunkt: Wehrheim, Wehrheimer Mitte

Ansprechpartner: Vereinsvorstand ADFC Usinger  
Land e.V.

.....  
Di., 25. März, 19:00 Uhr Termin

## Radlertreff Ortsgruppe Oberursel/Steinbach

Der Radlertreff im März wird als Mitgliederversammlung genutzt. Wir blicken auf 2025 zurück, geben einen Ausblick auf 2026 und wählen die Ortsgruppensprecher. Außerdem letzte Absprachen für das „Anradeln“.

Treffpunkt: Oberursel, Rathausplatz,  
Restaurant „Stadtschänke“

Ansprechpartner: Ulrike Heitzer-Priem

.....  
Mi., 26. März, 20:00 Uhr Termin

## ADFC-Stammtisch Usinger Land

Mitgliederversammlung statt ADFC-Stammtisch im Usinger Land (Neu-Anspach, Usingen, Wehrheim)

Treffpunkt: Neu-Anspach,  
Bürgerhaus Neu-Anspach

Ansprechpartner: Vereinsvorstand  
ADFC Usinger Land e.V.

.....  
Sa., 29. März, 11:00 Uhr Termin

## Anradeln:

### Kinder-Fahrradflohmarkt und mehr

Gemeinsame Veranstaltung mit der Grundschule am Eichwäldchen. Flohmarkt für Lauf- und Kinderräder, Sicherheitsparcours, Technik Check, Codierung und mehr

Treffpunkt: Oberursel, Eichwäldchenweg 6  
(Grundschule)

Ansprechpartnerin: Ulrike Heitzer-Priem

.....  
So., 30. März, 11:00 Uhr Radtour einfach

## Kronberg: Auftakttour zur Saison 2025

Wir radeln gemächlich von Oberhöchststadt bis zu einer Wirtschaft oder dem Tower-Café auf dem alten Flughafen in Bonames an der Nidda entlang.

Länge: 40 km

Treffpunkt: Kronberg-Oberhöchststadt, vor  
der Kirche St. Vitus

Tourleitung: Jutta Kabbe

# VELO CABRIO

**E-VELO-CABRIO:** das kompakte Pedelec/ EPAC/ Lastenrad mit der Sicherheit und dem Komfort von vier Rädern und Dachvarianten für jedes Wetter!

Das E-VELO-CABRIO kann jeder, jederzeit bei jedem Wetter mit Freude fahren! Es ist für Alle geeignet; egal ob Jung, Älter oder Menschen mit körperlichen Einschränkungen. Man ist überall kippsicher und flott unterwegs!

Dachvarianten: „Regen- und Sonnenschirm“ (FLEX), vollwertiger „Rund Um“ Regenschutz (SURROUND I. oder II.) und für Fun, Beach + Sun das GT-Dach. Weiterer Vorteil: man bleibt im Verkehr gut sichtbar!

Modularer Heckaufbau mit vielen Nutzungsmöglichkeiten: Rückbank für max. zwei Kinder, Alubox, Hundebox oder Kiste für Handwerksausrüstung u.a..

Kompakte Bauart (L/B/H cm: ca. 185/82/65): Türen, Tore oder Festschließen am Zaun, Baum, Fahrradständer etc. ; kein Problem!

**Wir freuen uns auf eine Probefahrt mit Ihnen :** Sie erreichen uns unter: [info@e-velo-cabrio.de](mailto:info@e-velo-cabrio.de) oder Tel./SMS/Whats App **0172-9682360**  
Homepage: [e-velo-cabrio.de](http://e-velo-cabrio.de) Instagram: [evelo.cabrio](https://www.instagram.com/evelo.cabrio)



# Touren und Termine im April

Di., 1. April, 10:00 Uhr Radtour mittel

## Lange Seniorentour ab Usingen

Länge: 60 km  
 Startpunkt: Usingen, Friedhofsweg  
 (Polizeistation)  
 Tourleitung: R. Sagolla-Thorenz,  
 Seniorenbeirat Usingen

Di., 1. April, 18:30 Uhr Radtour einfach

## Feierabendtour Friedrichsdorf

Länge: 20 km  
 Startpunkt: Friedrichsdorf, Brunnen am  
 Houiller Platz  
 Tourleitung: Richard Jost

Di., 1. April, 20:00 Uhr Termin

## Rad Runde Friedrichsdorf

Jeden 1. Dienstag im Monat kommen wir zusammen, um zwanglos über das Radfahren innerhalb und außerhalb Friedrichsdorfs zu klönen. Schaut einfach mal vorbei!

Treffpunkt: Friedrichsdorf, Hugenotten-  
 straße 98, Café Klatsch  
 Ansprechpartner: Richard Jost

Mi., 2. April, 17:00 Uhr Radtour einfach

## Feierabendtour Kronberg

Länge: 25 km  
 Startpunkt: Kronberg-Oberhöchstadt,  
 vor der Kirche St. Vitus  
 Tourleitung: Tourenleiterteam Kronberg

Mi., 2. April, 17:30 Uhr Radtour einfach

## Feierabendtour für Pedelecs um Neu-Anspach 3-Seen-Runde

Länge: 20 km  
 Startpunkt: Neu-Anspach, Bürgerhaus  
 Tourleitung: Herbert Hansen

Mi., 2. April, 18:30 Uhr Radtour mittel

## Feierabendtour um Wehrheim

für Fahrräder ohne Motorunterstützung

Länge: 18 km  
 Startpunkt: Wehrheim, Bürgerhaus  
 Tourleitung: Stefan Pohl

Mi., 2. April, 18:30 Uhr Radtour einfach

## Feierabendtour Bad Homburg

Länge: 20 km  
 Startpunkt: Bad Homburg, Kurhaus  
 Vorplatz, Louisenstraße  
 Tourleitung: Ralf Gandenberger

Do., 3. April, 16:00 Uhr Radtour einfach

## Donnerstagsradfahren Glashütten

Länge: 30 km  
 Startpunkt: Glashütten, Feuerwehrgeräte-  
 haus Glashütten  
 Wechselnde Tourleitung

So., 6. April, 13:00 Uhr Radtour einfach

## Biobike-Tour entlang der renaturierten Nidda

Wir fahren von Oberursel nach Sossenheim und folgen der Nidda bis nach Bonames.

Länge: 32 km  
 Startpunkt: Oberursel, Rathausplatz  
 Tourleitung: Heinz Lüdert

Di., 8. April, 10:00 Uhr Radtour mittel

## Kurze Seniorentour ab Usingen

Länge: 25 km  
 Startpunkt: Usingen, Friedhofsweg  
 (Polizeistation)  
 Tourleitung: Herbert Hansen

Mi., 9. April, 17:30 Uhr Radtour mittel

## Feierabendtour für Pedelecs um Neu-Anspach Kapersburgrunde

Länge: 30 km  
 Startpunkt: Neu-Anspach, Bürgerhaus  
 Tourleitung: Herbert Hansen

Mi., 9. April, 17:00 Uhr Radtour einfach

## Feierabendtour Kronberg

Länge: 25 km  
 Startpunkt: Kronberg-Oberhöchstadt,  
 vor der Kirche St. Vitus  
 Tourleitung: Tourenleiterteam Kronberg

Mi., 9. April, 18:30 Uhr Radtour einfach

## Leichte Feierabendtour um Neu-Anspach

Länge: 18 km  
 Startpunkt: Neu-Anspach, Bürgerhaus  
 Tourleitung: Stefan Pohl

Do., 10. April, 16:00 Uhr Radtour einfach

**Donnerstagsradfahren Glashütten**

Länge: 30 km  
 Startpunkt: Glashütten, Feuerwehrgerätehaus Glashütten

Wechselnde Tourleitung

Di., 15. April, 10:00 Uhr Radtour mittel

**Lange Seniorentour ab Usingen**

Länge: 60 km  
 Startpunkt: Usingen, Friedhofsweg (Polizeistation)  
 Tourleitung: R. Sagolla-Thorenz, Seniorenbeirat Usingen

Di., 15. April, 18:00 Uhr Radtour einfach

**Feierabendtour Oberursel**

Länge: 20 km  
 Startpunkt: Oberursel, Rathausplatz  
 Tourleitung: Tourenleiterteam Oberursel

Mi., 16. April, 17:00 Uhr Radtour einfach

**Feierabendtour Kronberg**

Länge: 25 km  
 Startpunkt: Kronberg-Oberhöchstadt, vor der Kirche St. Vitus  
 Tourleitung: Tourenleiterteam Kronberg

Mi., 16. April, 17:30 Uhr Radtour mittel

**Feierabendtour für Pedelecs um Neu-Anspach zum Weitalblick**

Länge: 20 km  
 Startpunkt: Neu-Anspach, Bürgerhaus  
 Tourleitung: Herbert Hansen

Mi., 16. April, 18:30 Uhr Radtour mittel

**Feierabendtour um Usingen**

Länge: 25 km  
 Startpunkt: Usingen, Alter Marktplatz/Hugenottenkirche  
 Tourleitung: Rüdiger Maas

Mi., 16. April, 18:30 Uhr Radtour einfach

**Feierabendtour Bad Homburg**

Länge: 20 km  
 Startpunkt: Bad Homburg, Kurhaus Vorplatz, Louisenstraße  
 Tourleitung: Ralf Gandenberger

Mi., 16. April, 20:00 Uhr Termin

**Rad Runde Bad Homburg**

Jeden 3. Mittwoch im Monat kommen wir zusammen, um zwanglos über das Radfahren innerhalb und außerhalb Bad Homburgs zu klönen. Schaut einfach mal vorbei!

Treffpunkt: Bad Homburg, Gaststätte Bürgerhaus Kirdorf, Stedter Weg 40

Ansprechpartner: Richard Jost

Mi., 16. April, 18:30 Uhr Radtour mittel

**Feierabendtour Königstein**

Länge: 35 km  
 Startpunkt: Königstein, Kur- und Informationszentrum  
 Tourleitung: Didier Hufler

Do., 17. April, 16:00 Uhr Radtour einfach

**Donnerstagsradfahren Glashütten**

Länge: 30 km  
 Startpunkt: Glashütten, Schulpfad, Feuerwehrgerätehaus Glashütten

Wechselnde Tourleitung

Di., 22. April, 11:00 Uhr Radtour schwer

**Zum Hattsteinweiher in Usingen**

Die Tour führt über Wehrheim und Neu-Anspach nach Usingen zu einem schönen Biergarten direkt an einem See. Der kürzere Rückweg geht direkt nach Wehrheim und zurück nach Bad Homburg. Auf der Tour gibt es zwei steilere Streckenabschnitte, die auch geschoben werden können. Da wir uns immer in der Nähe der Taunusbahn aufhalten, besteht jederzeit die Möglichkeit mit dem Zug zurück zu fahren.

Länge: 56 km  
 Startpunkt: Bad Homburg, Kurhaus Vorplatz, Louisenstraße  
 Tourleitung: Richard Jost

Di., 22. April, 10:00 Uhr Radtour mittel

**Kurze Seniorentour ab Usingen**

Länge: 25 km  
 Startpunkt: Usingen, Friedhofsweg (Polizeistation)  
 Tourleitung: Herbert Hansen

Di., 22. April, 18:00 Uhr Radtour einfach

**Feierabendtour Oberursel**

Länge: 20 km  
 Startpunkt: Oberursel, Rathausplatz  
 Tourleitung: Tourenleiterteam Oberursel

.....  
 Mi., 23. April, 17:30 Uhr Radtour mittel  
**Feierabendtour für Pedelecs um Neu-Anspach**  
 zu Säunickels Kleiderschrank

Länge: 27 km  
 Startpunkt: Neu-Anspach, Bürgerhaus  
 Tourleitung: Herbert Hansen

.....  
 Mi., 23. April, 17:00 Uhr Radtour einfach  
**Feierabendtour Kronberg**

Länge: 25 km  
 Startpunkt: Kronberg-Oberhöchstadt,  
 vor der Kirche St. Vitus  
 Tourleitung: Tourenleiterteam Kronberg

.....  
 Mi., 23. April, 18:30 Uhr Radtour mittel  
**Feierabendtour um Neu-Anspach**  
 für Fahrräder ohne Motorunterstützung

Länge: 18 km  
 Startpunkt: Neu-Anspach, Bürgerhaus  
 Tourleitung: Stefan Pohl

.....  
 Do., 24. April, 16:00 Uhr Radtour einfach  
**Donnerstagsradfahren Glashütten**  
 Feierabendtour in Zusammenarbeit mit dem SC  
 Glashütten.


Länge: 30 km  
 Startpunkt: Glashütten, Feuerwehrgeräte-  
 haus Glashütten  
 Wechselnde Tourleitung

.....  
 Sa., 26. April, 10:00 Uhr Radtour schwer  
**Tagestour mit Aussicht zum Meisterturm**

Wir radeln über Königstein und Kelkheim zum  
 Meisterturm in Hofheim. 173 Stufen führen zu der in  
 32 m Höhe gelegenen Aussichtsplattform, von der  
 man einen tollen Ausblick in den Taunus, über das  
 Rhein-Main Gebiet und an klaren Tagen sogar bis  
 zum Odenwald hat. Die Waldgaststätte Meister-  
 turm schließt am 29. Mai 2025, wir wollen daher  
 nochmal die Gelegenheit nutzen dort einzukehren.  
 Die Gesamtstrecke ist zwar nur ca. 45 km aber es  
 sind einige Höhenmeter zu bewältigen.

Länge: 45 km  
 Startpunkt: Oberursel, Bahnhof  
 Tourleitung: Martina Bossert

**ABENTEUER.  
 ERHOLUNG.  
 UND ALLES  
 DAZWISCHEN.**



Tillmannsweg 1  
 61462 Königstein/Ts.  
 Tel. 0 6174 - 21 223  
[www.fuchstanz.de](http://www.fuchstanz.de)

.....  
Sa., 26. April, 10:00 Uhr Termin

### Friedrichsdorfer Fahrradtag 2025

Der ADFC Bad Homburg/Friedrichsdorf ist mit einem Stand dabei. Unser Thema: Abstandregeln zu der Autos. Zusätzlich bieten wir eine Poolnudel-tour an.

Treffpunkt: Friedrichsdorf,  
Sportpark Friedrichsdorf

Ansprechpartner: Richard Jost

.....  
Sa., 26. April, 10:00 Uhr Radtour mittel

### Rund um den Winterstein

Über Wehrheim und den Usa-Radweg nach Bad Nauheim, und über die Wetterau wieder zurück. Der Winterstein wird dabei einmal umrundet. Halt an der verwunschenen Marienkapelle am Holzberg. In Bad Nauheim ist eine Einkehr im Schweizer Milchhäusl geplant. Vielleicht begegnen wir ja auch Elvis Presley? Die Rückfahrt erfolgt durch den Kurpark, an den Gradierbauten vorbei, nach Okstadt, Rodheim und Burgholzhausen nach Bad Homburg. Längere Steigung in Wehrheim, starkes Gefälle zur Usa., Der Usa-Radweg ist im ersten Abschnitt ein wenig wellig, ansonsten fast ebene Strecke, kleine Steigung vor Burgholzhausen.

Länge: 62 km  
Startpunkt: Bad Homburg, Kurhaus  
Vorplatz  
Tourleitung: Matthias Senne

.....  
26./27. April, ganztägig Termin

### AiA – Mobilität im Fokus

Der ADFC Oberursel/Steinbach wirbt mit Infostand und Aktionen zusammen mit zahlreichen Partnern für alternative Mobilität bei der traditionellen Autoausstellung des Fokus O. in Oberursel.

Treffpunkt: Oberursel, Holzweg  
Ansprechpartner: Bengt Köslich,  
Ulrike Heitzer-Priem

.....  
Di., 29. April, 10:00 Uhr Radtour mittel

### Lange Seniorentour ab Usingen

Länge: 60 km  
Startpunkt: Usingen, Friedhofsweg  
(Polizeistation)  
Tourleitung: R. Sagolla-Thorenz,  
Seniorenbeirat Usingen

.....  
Di., 29. April, 18:00 Uhr Radtour einfach

### Feierabendtour Oberursel

Länge: 20 km  
Startpunkt: Oberursel, Rathausplatz  
Tourleitung: Tourenleiterteam Oberursel

.....  
Di., 29. April, 20:00 Uhr Termin

### Radlertreff Ortsgruppe Oberursel/Steinbach

Wir treffen uns am letzten Dienstag im Monat nach der Feierabendtour in der „Stadtschänke“.

Treffpunkt: Oberursel, Rathausplatz,  
Restaurant „Stadtschänke“  
Ansprechpartnerin: Ulrike Heitzer-Priem

.....  
Mi., 30. April, 17:00 Uhr Radtour einfach

### Feierabendtour Kronberg

Länge: 25 km  
Startpunkt: Kronberg-Oberhöchstadt,  
vor der Kirche St. Vitus  
Tourleitung: Tourenleiterteam Kronberg

.....  
Mi., 30. April, 18:30 Uhr Radtour mittel

### Feierabendtour Königstein

Länge: 25 km  
Startpunkt: Königstein, Kur- und  
Informationszentrum  
Tourleitung: Didier Huffer

.....  
Mi., 30. April, 17:30 Uhr Radtour mittel

### Feierabendtour für Pedelecs um Neu-Anspach

Treisberg - Riedelbach - Altweilnau

Länge: 25 km  
Startpunkt: Neu-Anspach, Bürgerhaus  
Tourleitung: Herbert Hansen

.....  
Mi., 30. April, 18:30 Uhr Radtour einfach

### Leichte Feierabendtour um Neu-Anspach

ausgelegt für Fahrräder ohne Motorunterstützung

Länge: 18 km  
Startpunkt: Neu-Anspach, Bürgerhaus  
Tourleitung: Stefan Pohl

.....  
Mi., 30. April, 20:00 Uhr Termin

### Stammtisch Usinger Land

Regelmäßiges Treffen des ADFC Usinger Land für Neu-Anspach, Usingen und Wehrheim. Gäste sind herzlich willkommen.

Treffpunkt: Neu-Anspach,  
Bürgerhaus Neu-Anspach  
Ansprechpartner: Vereinsvorstand  
ADFC Usinger Land e.V.

# Touren und Termine im Mai

Do., 1. Mai, 16:00 Uhr Radtour einfach

## Donnerstagsradfahren Glashütten

Länge: 30 km  
Startpunkt: Glashütten, Feuerwehrgerätehaus Glashütten  
Wechselnde Tourleitung

Sa., 3. Mai, 9:30 Uhr Radtour einfach

## Frühstück im Laupus Hof

Unser Ziel ist der im südlichsten Zipfel der Wetterau gelegene Laupushof. Hier stärken wir uns im Hofcafé mit einem leckeren Frühstück. Zurück geht's an der Nidda entlang über Bonames und Kalbach wieder nach Oberursel.

Länge: 33 km  
Startpunkt: Oberursel, Bahnhof  
Tourleitung: Martina Bossert

So., 4. Mai, 14:00 Uhr Termin

## Pedelec-Training

Das Fahrrad mit Motorunterstützung besser kennenlernen. In kleinen Gruppen werden in etwa 3 Stunden einige wichtige technische Informationen vermittelt und das Anfahren am Berg, punktgenaues Bremsen, bewusst langsames Fahren, Spur halten, einhändiges Fahren und Lenken, Gleichgewicht halten und vieles mehr geübt. Für Einsteiger\*innen und Umsteiger\*innen auf Pedelegs. Kostenpflichtig. Bitte Helm und festes Schuhwerk tragen, Getränke und Essen nicht vergessen. Anmeldung über steinbach@adfc-hochtaunus.de

Treffpunkt: Steinbach, genaueres nach der Anmeldung  
Ansprechpartnerin: Birgit Dettmar-Voerste

Di., 6. Mai, 18:00 Uhr Radtour einfach

## Feierabendtour Oberursel

Länge: 20 km  
Startpunkt: Oberursel, Rathausplatz  
Tourleitung: Tourenleiterteam Oberursel

Di., 6. Mai, 10:00 Uhr Radtour mittel

## Lange Seniorentour ab Usingen

Länge: 60 km  
Startpunkt: Usingen, Friedhofsweg (Polizeistation)  
Tourleitung: R. Sagolla-Thorenz, Seniorenberrat Usingen

Di., 6. Mai, 18:30 Uhr Radtour einfach

## Feierabendtour Friedrichsdorf

Länge: 20 km  
Startpunkt: Friedrichsdorf, Brunnen am Houiller Platz  
Tourleitung: Richard Jost

Di., 6. Mai, 20:00 Uhr Termin

## Rad Runde Friedrichsdorf

Nach der Feierabendtour kommen wir zusammen, um zwanglos über das Radfahren innerhalb und außerhalb Friedrichsdorf und sonstige Dinge zu klären.

Treffpunkt: Friedrichsdorf, Hugentottenstraße 98, Café Klatsch  
Ansprechpartner: Richard Jost

Mi., 7. Mai, 17:00 Uhr Radtour einfach

## Feierabendtour Kronberg

Länge: 25 km  
Startpunkt: Kronberg-Oberhöchstadt, vor der Kirche St. Vitus  
Tourleitung: Tourenleiterteam Kronberg

Mi., 7. Mai, 17:30 Uhr Radtour mittel

## Feierabendtour für Pedelegs um Neu-Anspach zum Winterstein-Aussichtsturm

Länge: 32 km  
Startpunkt: Neu-Anspach, Bürgerhaus  
Tourleitung: Herbert Hansen

Mi., 7. Mai, 18:30 Uhr Radtour mittel

## Feierabendtour um Wehrheim für Fahrräder ohne Motorunterstützung.

Länge: 18 km  
Startpunkt: Wehrheim, Bürgerhaus  
Tourleitung: Stefan Pohl

Mi., 7. Mai, 18:30 Uhr Radtour einfach

## Feierabendtour Bad Homburg

Länge: 20 km  
Startpunkt: Bad Homburg, Kurhaus Vorplatz  
Tourleitung: Ralf Gandenberger

11. Mai 2025

# Fahrrad-Sonntag

Eröffnung/Beginn 10 Uhr

DLRG Niederselters

Am Schwimmbad 3, 65618 Selters (Taunus)

Teilnahme auf eigene Gefahr. Eine Haftung wird ausgeschlossen.

Es gilt die Straßenverkehrsordnung.

**Radrundtour**  
**Ems- & Wörsbachtal**



Hünstetten  
Hünfelden- u.  
Idstein · Bad Camberg · Selters · Breche

**Fahrradcodierstand**  
**der Polizeidirektion**  
**Limburg**

beim DLRG Niederselters

Es winken wertvolle Preise, sobald Sie sechs Stempel gesammelt haben.

Hauptpreis: 1 Cross-Rad im Wert von 500 €



Do., 8. Mai, 16:00 Uhr Radtour einfach

**Donnerstagsradfahren Glashütten**

Feierabendtour in Zusammenarbeit mit dem SC Glashütten.

Länge: 30 km  
 Startpunkt: Glashütten, Feuerwehrgerätehaus Glashütten

Wechselnde Tourleitung

So., 11. Mai, 15:00 Uhr Termin

**Kidical Mass Oberursel**

Erstmals startet eine 4,8 km lange Kinder-Fahrrad-demo durch Oberursel. Mitfahren können Kinder ab 4 Jahren auf dem Fahrrad in Begleitung von Eltern/ Großeltern. Unterwegs machen wir auch eine kleine Trinkpause, und es kann jederzeit „ausgestiegen“ werden. Die Demo ist angemeldet und gesichert. Die Kinder müssen, die Eltern/Großeltern sollten einen Helm tragen. (siehe auch Anzeige)

Länge: 4,8 km  
 Start-/Zielpunkt: Oberursel, Rathausplatz  
 Tourleitung: Bengt Kösllich

So., 11. Mai, 10:00 Uhr Radtour mittel

**Nidda – Main-Tour**

Wir fahren entlang der Nidda nach Bad Vilbel. Weiter geht es hinauf nach Bergen-Enkheim und hinunter zum Enkenheimer Ried. Von dort ist es nicht mehr weit bis zum Main. In Fechenheim wechseln wir die Mainseite und entlang des Mains fahren wir an Offenbach vorbei bis zur Gerbermühle (Pausenmöglichkeit im Biergarten). An der EZB vorbei immer die Skyline im Blick geht es weiter bis nach Frankfurt. Wir durchqueren Frankfurt und kehren zurück nach Bad Homburg

Länge: 51 km  
 Startpunkt: Bad Homburg, Kurhaus Vorplatz  
 Tourleitung: Christoph Nillies

Di., 13. Mai, 18:00 Uhr Radtour einfach

**Feierabendtour Oberursel**

Länge: 20 km  
 Startpunkt: Oberursel, Rathausplatz  
 Tourleitung: Tourenleiterteam Oberursel

Di., 13. Mai, 10:00 Uhr Radtour mittel

**Kurze Seniorentour ab Usingen**

Länge: 25 km  
 Startpunkt: Usingen, Friedhofsweg (Polizeistation)  
 Tourleitung: Herbert Hansen

Mi., 14. Mai, 18:30 Uhr Radtour mittel

**Feierabendtour um Neu-Anspach**  
 für Fahrräder ohne Motorunterstützung

Länge: 18 km  
 Startpunkt: Neu-Anspach, Bürgerhaus  
 Tourleitung: Stefan Pohl

Mi., 14. Mai, 17:00 Uhr Radtour einfach

**Feierabendtour Kronberg**

Länge: 25 km  
 Startpunkt: Kronberg-Oberhöchstadt, vor der Kirche St. Vitus  
 Tourleitung: Tourenleiterteam Kronberg

Mi., 14. Mai, 18:30 Uhr Radtour mittel

**Feierabendtour Königstein**

Länge: 25 km  
 Startpunkt: Königstein, Kur- und Informationszentrum  
 Tourleitung: Didier Hufler

Mi., 14. Mai, 17:30 Uhr Radtour mittel

**Feierabendtour für Pedelecs um Neu-Anspach**  
 Langenhain Ziegenberg

Länge: 30 km  
 Startpunkt: Neu-Anspach, Bürgerhaus  
 Tourleitung: Herbert Hansen

Do., 15. Mai, 16:00 Uhr Radtour einfach

**Donnerstagsradfahren Glashütten**

Länge: 30 km  
 Startpunkt: Glashütten, Feuerwehrgerätehaus Glashütten

Wechselnde Tourleitung

Sa., 17. Mai, 13:00 Uhr Radtour einfach

**Die Mühlen am Urselbach**

42 Mühlen standen einst am Urselbach zwischen der Hohemark und der Mündung in die Nidda. Sie waren die Basis für Oberursels wirtschaftlichen Aufstieg. Über ihre interessante Geschichte erfahren wir einiges auf der Tour, die soweit möglich dem ausgeschilderten Wanderweg am Bach entlang folgt. Einige Mühlräder drehen sich noch heute, im Vordertaunusmuseum sehen wir das Innere einer Pappmühle. Zurück fahren wir über den Riedberg. Die Rückfahrt ab Heddernheim mit der U-Bahn ist möglich.

Länge: 30 km  
 Startpunkt: Oberursel-Hohemark, Taunus-Informationszentrum  
 Tourleitung: Rainer Kroker

.....  
 Sa., 17. Mai, 13:30 Uhr Radtour einfach

**Auf dem Hölderlinpfad nach Frankfurt und zurück**

Wir fahren auf dem Hölderlinpfad, der in Erinnerung an Hölderlin in Bad Homburg angelegt wurde, kehren an der Hauptwache ein und radeln zurück zum Hölderlindenkmal im Bad Homburger Kurpark. Nachdem Friedrich Hölderlin seine Hauslehrerstelle bei der Bankiersfamilie Gontard in Frankfurt aufgeben musste, verschaffte ihm sein Studienfreund Isaac von Sinclair eine Stelle als Bibliothekar in Bad Homburg. In den folgenden zwei Jahren wanderte Hölderlin jeden Monat nach Frankfurt, um mit seiner Liebsten, Susette Gontard, Briefe in einem Versteck in einer Hecke auszutauschen.

Länge: 44 km  
 Startpunkt: Bad Homburg, Sinclair Haus  
 Tourleitung: Jochen Salow

.....  
 So., 18. Mai, 10:00 Uhr Radtour schwer

**Taunus-Runde über Laubuseschbach**

Die abwechslungsreiche Runde durch den Hintertaunus führt über Riedelbach in das Dombachtal. Weiter geht es über den Eichelbacher Hof in Richtung Hasselbach und Laubuseschbach. Die Rückfahrt führt in Richtung der Weil und dann in das Wiesbachtal. Abschließend fahren wir über Laubach und die Erdfunkstelle zurück nach Neu-Anspach. Es werden insgesamt ca. 1.100 Höhenmeter gefahren, für die Tour wird ein Pedelec empfohlen. Eine Einkehr ist nicht geplant, bitte Verpflegung mitbringen.

Länge: 60 km  
 Startpunkt: Neu-Anspach, Bürgerhaus  
 Tourleitung: Jens Bierbach

.....  
 So., 18. Mai, 10:00 Uhr Radtour mittel

**Einfach mal Rundum**

Einfach mal durch das Umland von Königstein radeln, sich treiben lassen und genießen. Die Tour führt über gut ausgebaute Feld- und Waldwege, durch idyllische Natur, an Bächen entlang, vorbei an historischen Sehenswürdigkeiten und durch charmante Ortschaften mit vielseitigen Einkehrmöglichkeiten. Die Route ist für alle Radbegeisterte geeignet.

Länge: 56 km  
 Startpunkt: Königstein, Kur- und Informationszentrum  
 Tourleitung: Didier Hufler

.....  
 So., 18. Mai, 10:00 Uhr Radtour mittel

**Tagestour durch den Taunus**

Von Kronberg-Oberhöchstadt durch den Viktoria Park und von dort ins Woogtal und zum Rettershof (Einkehrmöglichkeit). Weiter zum Gimbacher Hof. Danach weiter nach Höchst und zurück nach Kronberg. Bitte anmelden.

Länge: 52 km  
 Startpunkt: Kronberg-Oberhöchstadt, vor der Kirche St. Vitus  
 Tourleitung: Jürgen Bauer

.....  
 Di., 20. Mai, 18:00 Uhr Radtour einfach

**Feierabendtour Oberursel**

Länge: 20 km  
 Startpunkt: Oberursel, Rathausplatz  
 Tourleitung: Tourenleiterteam Oberursel

.....  
 Di., 20. Mai, 10:00 Uhr Radtour mittel

**Lange Seniorentour ab Usingen**

Länge: 60 km  
 Startpunkt: Usingen, Friedhofsweg (Polizeistation)  
 Tourleitung: R. Sagolla-Thorenz, Seniorenbeirat Usingen

.....  
 Mi., 21. Mai, 17:00 Uhr Radtour einfach

**Feierabendtour Kronberg**

Länge: 25 km  
 Startpunkt: Kronberg-Oberhöchstadt, vor der Kirche St. Vitus  
 Tourleitung: Tourenleiterteam Kronberg

.....  
 Mi., 21. Mai, 20:00 Uhr Termin

**Rad Runde Bad Homburg**

Jeden 3. Mittwoch im Monat kommen wir zusammen, um zwanglos über das Radfahren zu klönen. Schaut einfach mal vorbei!

Treffpunkt: Bad Homburg, Gaststätte Bürgerhaus Kirdorf, Stedter Weg 40  
 Ansprechpartner: Richard Jost

.....  
 Mi., 21. Mai, 18:30 Uhr Radtour mittel

**Feierabendtour um Usingen**

Länge: 25 km  
 Startpunkt: Usingen, Alter Marktplatz/Hugenottenkirche  
 Tourleitung: Rüdiger Maas

.....  
Mi., 21. Mai, 18:30 Uhr Radtour einfach

### Feierabendtour Bad Homburg

Länge: 20 km  
Startpunkt: Bad Homburg, Kurhaus Vorplatz  
Tourleitung: Ralf Ganderberger

.....  
Mi., 21. Mai, 17:30 Uhr Radtour mittel

### Feierabendtour für Pedelecs um Neu-Anspach

Römerturm Gaulskopf, Usatal-Radweg

Länge: 25 km  
Startpunkt: Neu-Anspach, Bürgerhaus  
Tourleitung: Herbert Hansen

.....  
Do., 22. Mai, 15:00 Uhr Termin

### Infostand mit kostenloser Codierung

Infostand des ADFC Bad Homburg/Friedrichsdorf mit Fahrrad-Codierung. Die Kosten werden von der Taunus Sparkasse getragen.

Treffpunkt: Bad Homburg, Kurhaus, vor der Filiale der Taunus Sparkasse  
Ansprechpartner: Ralf Ganderberger

.....  
Do., 22. Mai, 16:00 Uhr Radtour einfach

### Donnerstagsradfahren Glashütten

Länge: 30 km  
Startpunkt: Glashütten, Feuerwehrgerätehaus Glashütten

Wechselnde Tourleitung

.....  
Sa., 24. Mai, 9:30 Uhr Radtour mittel

### Runde durch die Wetterau

Von Friedrichsdorf aus radeln wir über Rodheim und Ober-Wöllstadt nach Ossenheim, wo die Usa in die Wetter mündet. Weiter geht's über Beienheim am Wölfersheimer See entlang. Von Echzell dann durch das Bingenheimer Ried nach Staden an die Nidda. Dieser folgen wir nach Niddatal, wo die Wetter in die Nidda mündet. Über Nieder-Wöllstadt und Okarben geht's zurück nach Friedrichsdorf. Niddatal ist unsere geplante Einkehr.

Länge: 80 km  
Startpunkt: Friedrichsdorf, Brunnen am Houiller Platz  
Tourleitung: Detlev Siebrecht

MAI

RIESE & MÜLLER

Jetzt die neuen  
Culture Modelle  
hier Probe fahren.

City Zweirad GmbH

Korfstraße 2 · 61440 Oberursel

Tel: 06171 57281 · team@cityzweirad.de

www.cityzweirad.de



.....  
 Sa., 24. Mai, 9:30 Uhr      Radtour einfach

**Ladytour 2025**

Ladys unterwegs zum Fußballgolf nach Karben. Die Radtour führt auf einer malerischen Strecke durch die schöne Landschaft des Taunus und ist sowohl für erfahrene Radfahrerinnen als auch Anfängerinnen geeignet. Flache Abschnitte und leichte Anstiege. In Karben-Petterweil erreichen wir das Fußballgolf-Gelände. Hier spielen wir in lockerer Atmosphäre eine Runde Fußballgolf. Das Spiel kombiniert die Elemente von Fußball und Golf und sorgt für jede Menge Spaß und Unterhaltung.  
 Eintritt 10 bis 13€ / Person, Ausleihe Fußball 3,00 €/ Ball und Ausweis als Pfand

Länge:                      30 km  
 Startpunkt:              Oberursel, Bahnhof  
 Tourleitung:             Edeltrud Heß

.....  
 So., 25. Mai, 9:30 Uhr      Radtour schwer

**Auf dem Limesradweg nach Butzbach**

Der römische Grenzwall Limes ist UNESCO-Welt-erbe und grenzte einst das römische Reich von Germanien ab. Wir lassen das steile Stück an der Saalburg aus und treffen den Limes-Radweg an der Lochmühle. Von dort folgen wir ihm durch Wälder und auf befestigten Wegen bis nach Butzbach. In der „Perle der Wetterau“ haben wir uns eine Rast verdient, bevor wir den historischen Marktplatz besichtigen. Die Rückfahrt führt über Steinfurth an der Wetter entlang zum Niddaradweg, dem wir bis Okarben folgen. Von hier geht es über Petterweil und Seulberg zurück nach Bad Homburg.

Länge:                      90 km  
 Startpunkt:              Bad Homburg, Kurhaus Vorplatz  
 Tourleitung:             Ralf Gandenberger



Di., 27. Mai, 18:00 Uhr Radtour einfach

### Feierabendtour Oberursel

Länge: 20 km  
Startpunkt: Oberursel, Rathausplatz  
Tourleitung: Tourenleiterteam Oberursel

Di., 27. Mai, 20:00 Uhr Termin

### Radlertreff Ortsgruppe Oberursel/Steinbach

Wir treffen uns am letzten Dienstag im Monat nach der Feierabendtour in der „Stadtschänke“.

Treffpunkt: Oberursel, Rathausplatz,  
Restaurant „Stadtschänke“  
Ansprechpartnerin: Ulrike Heitzer-Priem

Di., 27. Mai, 10:00 Uhr Radtour mittel

### Kurze Seniorentour ab Usingen

Länge: 25 km  
Startpunkt: Usingen, Friedhofsweg  
(Polizeistation)  
Tourleitung: Herbert Hansen

Mi., 28. Mai, 17:00 Uhr Radtour einfach

### Feierabendtour Kronberg

Länge: 25 km  
Startpunkt: Kronberg-Oberhöchstadt,  
vor der Kirche St. Vitus  
Tourleitung: Tourenleiterteam Kronberg

Mi., 28. Mai, 18:30 Uhr Radtour mittel

### Feierabendtour Königstein

Länge: 25 km  
Startpunkt: Königstein, Kur- und  
Informationszentrum  
Tourleitung: Didier Hufler

Mi., 28. Mai, 17:30 Uhr Radtour mittel

### Feierabendtour für Pedelecs um Neu-Anspach

Neu-Anspach - Rosbach - Köppern

Länge: 33 km  
Startpunkt: Neu-Anspach, Bürgerhaus  
Tourleitung: Herbert Hansen

Mi., 28. Mai, 18:30 Uhr Radtour einfach

### Leichte Feierabendtour um Neu-Anspach

für Fahrräder ohne Motorunterstützung

Länge: 18 km  
Startpunkt: Neu-Anspach, Bürgerhaus  
Tourleitung: Stefan Pohl

Mi., 28. Mai, 20:00 Uhr Termin

### Stammtisch Usinger Land

Regelmäßiges Treffen des ADFC Usinger Land für Neu-Anspach, Usingen und Wehrheim. Gäste sind herzlich willkommen.

Treffpunkt: Neu-Anspach, Bürgerhaus  
Ansprechpartner: Vereinsvorstand  
ADFC Usinger Land e.V.



Rast im Wald bei einer Feierabendtour • Foto: ADFC Hochtaunus

Do., 29. Mai, 16:00 Uhr Radtour einfach

**Donnerstagsradfahren Glashütten**

Länge: 30 km  
 Startpunkt: Glashütten, Feuerwehrgerätehaus Glashütten  
 Wechselnde Tourleitung

Do., 29. Mai, 11:00 Uhr Radtour einfach

**Halbtagestour zum Europaviertel**

Ziel ist das 2018 neu errichtete Europaviertel in Frankfurt. Von Oberursel zur Nidda, entlang der Nidda nach Rödelheim, zum Rebstock-Park, nach ca. 20 km Ankunft in der Europaallee. Hier werden wir ins Wirtshaus Pauline einkehren, im Biergarten die Wartezeit mit einem netten Plausch verkürzen und bei hoffentlich Sonnenschein die Zeit genießen. Wer möchte, kann vom dortigen Aussichtsturm den einzigartigen Blick auf den Messturm und die Frankfurter Skyline bewundern. Zurück geht es über den Grüneburgpark ch Oberursel. Bitte für die Reservierung im Wirtshaus spätestens 3 Tage vorher anmelden.

Länge: 40 km  
 Startpunkt: Oberursel, Rathausplatz  
 Tourleitung: Jörg Haupt

Do., 29. Mai, 10:00 Uhr Radtour mittel

**Auf den Spuren der Römer zur Kapersburg und Saalburg**

Fahrt an Kaffee Molitor vorbei über Dillingen durch den Wald nach Wehrheim. Wir passieren die Lochmühle. Fahrt am Freibad Wehrheim vorbei mit Abstecher zur Kapersburg. Auf dem Rückweg kann eine, auch längere, Erfrischung im Freibad Wehrheim genommen werden. Rückfahrt über Obernhain/Saalburg nach Bad Homburg. Damit wir für alle einen Platz im Freibad-Restaurant reservieren können wird um Anmeldung gebeten. Anmeldeabschluss: 23:00 am Vortag.

Länge: 40 km  
 Startpunkt: Bad Homburg, Parkplatz am Waldfriedhof  
 Tourleitung: Hans-Werner Schmidt

Sa., 31. Mai, 10:00 Uhr Radtour mittel

**Tagestour Nidda und Frankfurt**

Von Kronberg geht es nach Niederursel, dort an die Nidda und weiter nach Berkersheim über das Alte Zollhaus (das kein Restaurant mehr ist) zum Lohrberg, dort Einkehr. Anschließend abwärts durch Seckbach zum Sausee, dann Riederwald, Ostpark, EZB-Park und über den Anlagenring zum Alte Oper Café. Durch das Westend, Grüneburgpark, Niddapark und Praunheim nach Steinbach und zurück nach Kronberg. Bitte anmelden.

Länge: 50 km  
 Startpunkt: Kronberg-Oberhöchstadt, vor der Kirche St. Vitus  
 Tourleitung: Helmut Schröder

Sa., 31. Mai, 9:30Uhr Radtour schwer

**Auf der Hohen Straße zur Ronneburg**

Die Hohe Straße (Via Regia) verband früher Leipzig mit der Messestadt Frankfurt. Von Bad Homburg fahren wir über den Lohrberg auf die Hohe Straße. Highlight der Tour ist die einstündige Radelei auf dem ebenen Kamm mit schönen Ausblicken nach rechts und nach links in das Maintal bzw. in die Wetterau. Durch das Ronneburger Hügelland (sic!) erreichen wir schließlich die Ronneburg mit Einkehr im Biergarten. Eine Besichtigung ist aus Zeitgründen nicht vorgesehen. Die Rückfahrt erfolgt über Eichen, Klein-Karben und Bad Vilbel – etwas unterhalb der Hohen Straße. Kurz vor und nach der Ronneburg gibt es einige empfindliche Steigungen auf Schotterwegen. Auf der Hohe Straße ist es oft windig, aber bei schönem Wetter einfach herrlich!

Länge: 95 km  
 Startpunkt: Bad Homburg, Kurhaus Vorplatz  
 Tourleitung: Matthias Senne

Sa., 31. Mai, 13:00 Uhr Radtour einfach

**Kaffeefahrt des ADFC Oberursel**

Bei dieser Tour wollen wir besonders auf Mitfahrende ohne Motorunterstützung achten und das Tempo entsprechend anpassen. In moderatem Tempo geht es südlich von Bad Homburg zum Erlerbach, dem wir bis zur Mündung in die Nidda folgen. Zwischendurch ist die Kaffeepause vorgesehen. Der Nidda folgen wir bis zum Tower Bonames. Über den Riedberg geht es durchs Feld zurück nach Oberursel. Bitte anmelden.

Länge: 30 km  
 Startpunkt: Oberursel, Bahnhof Bad Homburg: 13:30 Uhr, U-Bahnhof Ober-Eschbach  
 Tourleitung: Rainer Kroker

# Touren und Termine im Juni

So., 1. Juni, 10:00 Uhr Radtour mittel

## Zum Gasthaus „Zur Talmühle“ nach Neu-Anspach

Die herrliche Lage im Stahnhainer Grund zwischen Neu-Anspach und dem Hessenpark macht die Talmühle zum idealen Ausflugsziel, seit der Grünung 1901 ist der selbst gekelterte Apfelwein eine der Attraktionen. Der Biergarten liegt direkt neben dem alten Mühlweiher, die freilaufenden Hühner, Ziegen und Gänse schaffen eine ländliche Atmosphäre.

Wir fahren durch Friedrichsdorf und das Köpperner Tal nach Wehrheim, von dort nach Obernhain und weiter am Hessenpark vorbei zur Talmühle, wo wir einkehren. Der Rückweg führt uns über Obernhain zur Saalburg und zurück nach Bad Homburg.

Länge: 30 km  
Startpunkt: Bad Homburg, Kurhaus Vorplatz, Louisenstraße  
Tourleitung: Thilo Berner

So., 1. Juni, 14:00 Termin

## Pedelec-Training

Weitere Information: siehe gleiche Veranstaltung am 4. Mai

Treffpunkt: Steinbach, genaueres nach der Anmeldung  
Ansprechpartner: Bengt Kösllich

So., 1. Juni, 11:00 Uhr Radtour einfach

## Kaffee Tour XXL nach Bad Vilbel

Wir fahren von Oberursel nach Bad-Homburg-Obererlenbach und weiter nach Peterweil. Kurz vor Karben machen wir 30 Min. Pause im Natur-Freunde Haus. Dort ist ein kleiner Imbiss möglich. Entlang der Nidda nach Bad Vilbel zum Cafe Wewe auf der Nidda-Brücke. Nach etwa einer Stunde Rückfahrt entlang der Nidda nach Oberursel. Die Bad Homburger können von Harheim und Nieder-Eschbach zurückfahren.

Länge: 50 km  
Startpunkt: Oberursel, Bahnhof  
Bad Homburg: 11:30 Uhr  
Tourleitung: Jörg Haupt

Di., 3. Juni, 10:00 Uhr Radtour mittel

## Lange Seniorentour ab Usingen

Länge: 60 km  
Startpunkt: Usingen, Friedhofsweg (Polizeistation)  
Tourleitung: R. Sagolla-Thorenz, Seniorenbeirat Usingen

Di., 3. Juni, 18:30 Uhr Radtour einfach

## Feierabendtour Friedrichsdorf

Länge: 20 km  
Startpunkt: Friedrichsdorf, Brunnen am Houillier Platz  
Tourleitung: Richard Jost

Di., 3. Juni, 20:00 Uhr Termin

## Rad Runde Friedrichsdorf

Jeden 1. Dienstag im Monat kommen wir zusammen, um zwanglos über das Radfahren innerhalb und außerhalb Friedrichsdorfs zu klönen.

Treffpunkt: Friedrichsdorf, Hugenottenstraße 98, Café Klatsch  
Ansprechpartner: Richard Jost

Di., 3. Juni, 18:00 Uhr Radtour einfach

## Feierabendtour Oberursel

Länge: 20 km  
Startpunkt: Oberursel, Rathausplatz  
Tourleitung: Tourenleiterteam Oberursel

Mi., 4. Juni, 18:30 Uhr Radtour mittel

## Leichte Feierabendtour um Wehrheim für Fahrräder ohne Motorunterstützung

Länge: 18 km  
Startpunkt: Wehrheim, Bürgerhaus  
Tourleitung: Stefan Pohl

Mi., 4. Juni, 18:00 Uhr Radtour einfach

## Feierabendtour Kronberg

Länge: 25 km  
Startpunkt: Kronberg-Oberhöchstadt, vor der Kirche St. Vitus  
Tourleitung: Tourenleiterteam Kronberg

Mi., 4. Juni, 17:30 Uhr Radtour mittel

## Feierabendtour für Pedelegs um Neu-Anspach Feldbergplateau

Länge: 21 km  
Startpunkt: Neu-Anspach, Bürgerhaus  
Tourleitung: Herbert Hansen

Mi., 4. Juni, 18:30 Uhr Radtour einfach

## Feierabendtour Bad Homburg

Länge: 20 km  
Startpunkt: Bad Homburg, Kurhaus Vorplatz  
Tourleitung: Ralf Gandenberger

Do., 5. Juni, 16:00 Uhr Radtour einfach

### Zu den Adlerwerken im Frankfurter Gallus

Nie wieder ist jetzt! Radtour zu den Adlerwerken im Frankfurter Gallus. Zwischen August 1944 und März 1945 befand sich in den Adlerwerken das „KZ-Außenlager Katzbach“. 1.616 Menschen mussten dort unter furchtbaren Bedingungen arbeiten. Die meisten überlebten das Kriegsende nicht. Wir werden dort an einer öffentlichen Führung teilnehmen, welche an jedem ersten Donnerstag im Monat stattfindet. Bei Interesse können wir im Anschluss noch irgendwo einkehren.

Länge: 32 km  
Startpunkt: Oberursel, Bahnhof  
Tourleitung: Birgit Dettmar-Voerste

Do., 5. Juni, 16:00 Uhr Radtour einfach

### Donnerstagsradfahren Glashütten

Länge: 30 km  
Startpunkt: Glashütten, Feuerwehrgerätehaus Glashütten

Wechselnde Tourleitung

Sa., 7. Juni, 9:30 Uhr Radtour schwer

### Buchfinkenroute ab Oberursel

Wir radeln über die Saalburg und folgen ab Westersfeld der Buchfinkenroute im Uhrzeigersinn um Usingen. Charakteristisch ist ein stetiges Auf- und Ab, die Route ist von Taleinschnitten und der Wegführung über Höhenzüge geprägt, weite Abschnitte verlaufen durch Waldgebiete oder an Waldrändern. Auf dem Rückweg verlassen wir die Buchfinkenroute kurz vor Wehrheim und fahren übers Köpperner Tal zurück nach Oberursel. Insgesamt sind fast 900 Höhenmeter zu bewältigen. Unterwegs ist eine Einkehr geplant, darum bitte anmelden.

Länge: 67 km  
Startpunkt: Bad Homburg, Gotisches Haus  
Tourleitung: Martina Bossert

Sa., 7. Juni, 10:00 Uhr Radtour mittel

### Durch die Wetterau nach Rockenberg ins „Rote Haus“

Von Friedrichsdorf führt die Tour über Bad Nauheim und Steinfurth nach Rockenberg. Zum Mittagessen kehren wir ins „Rote Haus“ ein. Die Rückfahrt erfolgt über Nieder-Weisel, Ober-Mörlen (Segelflugplatz), Ockstadt und Rodheim zum Startpunkt. Die Strecke ist meistens flach mit Anstiegen auf dem Hinweg in Bad Nauheim nach Steinfurth und auf dem Rückweg in Rockenberg und Ober-Mörlen.

Länge: 68 km  
Startpunkt: Friedrichsdorf, Brunnen am Houiller Platz  
Tourleitung: Rainer Gembus

So., 8. Juni, 9:30 Uhr Radtour mittel

### Opelvillen in Rüsselsheim zur Fotoausstellung Robert Lebeck

Von Oberursel über Schwalbach durch das Aboretum geht es runter zum Main bis Rüsselsheim zu den Opelvillen. Dort können wir uns in dem schönen Lokal mit Terrasse und Blick auf den Main stärken. Bei Interesse kann die sehr interessante Ausstellung des Berliner Fotografen Robert Lebeck besucht werden. Ob Willy Brandt, Maria Callas, Elvis Presley oder Romy Schneider – Robert Lebeck (1929–2014) kam ihnen ganz nah. Zurück geht es auf der anderen Mainseite.

Länge: 70 km  
Startpunkt: Oberursel, Bahnhof  
Tourleitung: Birgit Dettmar-Voerste

Mo. 9. Juni, 13:00 Uhr Radtour mittel

### Zum Hundertwasserhaus nach Bad Soden

Wir besuchen unsere Nachbarstadt Bad Soden, genießen die Parkanlagen und bestaunen das Hundertwasserhaus. Anschließend fahren wir zur Einkehr in den Wachholderhof nach Neuenhain. Bad Soden ist eine malerische Stadt, die am Fuße des Taunusgebirges liegt. Die Stadt ist bekannt für ihre heilenden Mineralquellen und hat eine lange Tradition als Kurort, die bis ins 19. Jahrhundert zurückreicht. Highlights sind der Kurpark, der mit seinen alten Bäumen und schönen Blumenbeeten zum Verweilen einlädt und das Hundertwasserhaus in der Nachbarschaft des Quellenparks. Um die Einkehr auf dem Wachholderhof zu planen, bitten wir um Anmeldung bis zum 3. Juli 2025.

Länge: 30 km  
Startpunkt: Oberursel, Bahnhof  
Tourleitung: Edeltrud Heß

Mo. 9. Juni, 14:00 Uhr Radtour sehr einfach

### Interessantes auf der Regionalparkroute

Fast jeder war schon einmal auf der Regionalparkroute zu Fuß oder mit dem Rad unterwegs. Aber wer hat sich Zeit für die Sehenswürdigkeiten genommen? Wir werden Interessantes und Besonderes entdecken. Die Tour führt vom Kurhaus in Bad Homburg über Oberursel auf der Regionalparkroute nach Ober-Eschbach und über Seulberg wieder zurück nach Bad Homburg.

Länge: 25 km  
Startpunkt: Bad Homburg, Kurhaus Vorplatz, Louisenstraße  
Tourleitung: Ralf Gandenberger



Di., 10. Juni, 10:00 Uhr Radtour mittel

### Kurze Seniorentour ab Usingen

Länge: 20 km  
Startpunkt: Usingen, Friedhofsweg  
(Polizeistation)  
Tourleitung: Herbert Hansen

Di., 10. Juni, 18:00 Uhr Radtour einfach

### Feierabendtour Oberursel

Länge: 20 km  
Startpunkt: Oberursel, Rathausplatz  
Tourleitung: Tourenleiterteam Oberursel

Mi., 11. Juni, 17:30 Uhr Radtour mittel

### Feierabendtour zum Tanus-Informationszentrum

Für Fahrräder ohne Motorunterstützung  
Über die Saalburg nach Oberursel-Hohemark, Ein-  
kehr in die Gaststätte „Das Waltraut“

Länge: 25 km  
Startpunkt: Neu-Anspach, Bürgerhaus  
Tourleitung: Stefan Pohl

Mi., 11. Juni, 18:30 Uhr Radtour mittel

### Feierabendtour Königstein

Länge: 25 km  
Startpunkt: Königstein, Kur- und  
Informationszentrum  
Tourleitung: Didier Hufler

Mi., 11. Juni, 17:30 Uhr Radtour mittel

### Feierabendtour für Pedelecs um Neu-Anspach Weiltalradweg

Länge: 32 km  
Startpunkt: Neu-Anspach, Bürgerhaus  
Tourleitung: Herbert Hansen

Mi., 11. Juni, 18:00 Uhr Radtour einfach

### Feierabendtour Kronberg

Länge: 25 km  
Startpunkt: Kronberg-Oberhöchstadt,  
vor der Kirche St. Vitus  
Tourleitung: Tourenleiterteam Kronberg

## Feldberg geschafft? Hier gibt's die Belohnung!



Friedrich-Ebert-Strasse 6a · 61476 Kronberg · Telefon 06173 99 52 777 · [www.sylvies.cafe](http://www.sylvies.cafe)

Do., 13. Juni, 16:00 Uhr Radtour einfach

### Donnerstagsradfahren Glashütten

Länge: 30 km  
Startpunkt: Glashütten, Feuerwehrgeräte-  
haus Glashütten  
Wechselnde Tourleitung

Sa., 14. Juni, 9:00 Uhr Radtour mittel

### In den Vogelsberg und auf die Südbahnstrecke

Wir fahren mit der Bahn bis Wächtersbach, Abfahrt in Kronberg 8:59 Uhr. Auf der ehemaligen Südbahnstrecke geht es über Bilstein nach Hartmannshain ca. 600 Höhenmeter aufwärts, dort Einkehr in der Gaststätte „Tor zum Vogelsberg“. Ab jetzt nur noch abwärts auf dem Vulkanradweg über Gedern (ggf. Einkehr im Schlosscafé), nach Ortenberg, Glauburg-Stockheim (Rückfahrt ab hier möglich, 62 km). Wer Lust hat, fährt weiter bis Altenstadt Bahnhof (72 km). Rückfahrt ab Altenstadt jede Stunde. Ausreichend Kondition oder ein Pedelec erforderlich. Wegen der begrenzten Fahrradplätze der Bahnrückfahrt ist die Teilnehmerzahl auf zehn Personen begrenzt. Bitte anmelden

Länge: 62/72 km  
Startpunkt: Kronberg, Bahnhof  
Tourleitung: Helmut Schröder

Sa., 14. Juni, 11:00 Uhr Radtour einfach

### Einkaufsfahrt zum Dottenfelder Hof

Wir fahren auf dem Radweg des Regionalparks RheinMain über Petterweil und Karben und treffen in Okarben auf die Nidda. Wir folgen dem überwiegend hier naturbelassenen Fluss bis nach Gronau und von dort zum Dottenfelder Hof. Wir kehren im zertifizierten Bio-Café des Dottenfelder Hofes zu einer Mittagspause ein. Wer will, versorgt sich im Dottenfelder Hof-Laden mit lokalen Produkten aus biodynamischer Landwirtschaft. Nach der Stärkung geht es weiter an der Nidda bis zum alten Flugplatz in Bonames und zurück nach Bad Homburg. Die Tour ist für Biobiker angelegt, Teilnehmende mit E-Bike sind willkommen.

Länge: 35 km  
Startpunkt: Bad Homburg, Kurhaus Vorplatz  
Tourleitung: Jochen Salow

JUNI



MainVelo

Spezialräder

MainVelo.de

.....  
 Sa., 14. Juni, 13:00 Uhr Radtour einfach

**Zum MainÄppelHaus am Lohrberg**

Über Bonames, Berkersheim und Preungesheim erreichen wir den Lohrberg. Der etwa 185 Meter hohe Lohrberg gilt als Hausberg von Frankfurt am Main und ist gleichzeitig der einzig verbliebene Weinberg innerhalb des Stadtgebietes. Unser Ziel ist das MainÄppelhaus, das Informations- und Begegnungsstätte rund um das Thema Streuobst, Apfel und Gartenbau. Nach einer Stärkung mit Kaffee und Kuchen oder auch Herzhaftem geht's zurück über Preungesheim, Eschersheim und Heddenheim nach Oberursel.

Länge: 32 km  
 Startpunkt: Oberursel, Bahnhof  
 Tourleitung: Martina Bossert

.....  
 So., 15. Juni, 10:00 Uhr Radtour mittel

**Nach Bad Vilbel zum Hessentag**

Da der Hessentag 2025 in der Nähe stattfindet wollen wir diesem einen Besuch abstatten. Fahrt über Ober-Erlenbach, Petterweil, Kloppenheim, Dortelweil nach Bad Vilbel zum Hessentag. Zurück an der Nidda entlang nach Harheim, Heddenheim oder Rödelheim. Der Tourenleiter ist Bio-Biker.

Länge: 45 km  
 Startpunkt: Bad Homburg, Kurhaus Vorplatz, Louisestraße  
 Tourleitung: Hans-Werner Schmidt

.....  
 So., 15. Juni, 10:00 Uhr Radtour mittel

**Zum Schoppen in den Obsthof am Steinberg**

Sonnen-Runde an Nidda, Erlenbach und Taunus-Hang. Entdeckung einer Landschaft voller Obstbäume. Auf der Safariroute über gute Wege zur Nidda. Wir folgen ihr und dem Erlenbach aufwärts. Bald erreichen wir den Obsthof am Steinberg. Bei sonnigem Wetter rasten wir unter zahlreichen Apfelbäumen. Anschließend radeln wir sanft bergan durch Felder, Wiesen und an einem Zeppelinlandeplatz vorbei nach Oberursel. Auf den letzten Kilometern am Rand des Taunus kommen wir am Gasthaus Bürgelstollen vorbei. Jetzt noch 5 km bis zum Ausgangspunkt. Damit wir für alle einen Platz in den Lokalitäten anmelden können, bitten wir um Anmeldung.

Länge: 63 km  
 Startpunkt: Königstein, Kur- und Informationszentrum  
 Tourleitung: Didier Hufler

.....  
 So., 15. Juni, 10:00 Uhr Radtour mittel

**Tagestour zur Käsmühle**

Wir fahren von Oberursel an den Main bis Offenbach zur Käsmühle, einem alten Traditionslokal mit wunderschönem Biergarten. Zurück geht's über Offenbach-Bürgel, das Enkheimer Ried, den Frankfurter Berg und den alten Flughafen Bonames nach Oberursel. Damit wir für alle einen Platz in der Lokalität reservieren können, bitten wir um Anmeldung.

Länge: 54 km  
 Startpunkt: Oberursel, Bahnhof  
 Tourleitung: Birgit Dettmar-Voerste

.....  
 Di., 17. Juni, 10:00 Uhr Radtour mittel

**Lange Seniorentour ab Usingen**

Länge: 60 km  
 Startpunkt: Usingen, Friedhofsweg (Polizeistation)  
 Tourleitung: R. Sagolla-Thorenz, Seniorenbeirat Usingen

.....  
 Di., 17. Juni, 18:00 Uhr Radtour einfach

**Feierabendtour Oberursel**

Länge: 20 km  
 Startpunkt: Oberursel, Rathausplatz  
 Tourleitung: Tourenleiterteam Oberursel

.....  
 Mi., 18. Juni, 17:30 Uhr Radtour mittel

**Feierabendtour für Pedelecs um Usingen**

Meerpfehl, Panoramaweg Altweilnau, Bayerhoffer Brunnen

Länge: 25 km  
 Startpunkt: Neu-Anspach, Bürgerhaus  
 Tourleitung: Rüdiger Maas

.....  
 Mi., 18. Juni, 18:30 Uhr Radtour mittel

**Feierabendtour um Neu-Anspach für Fahrräder ohne Motorunterstützung**

Länge: 18 km  
 Startpunkt: Neu-Anspach, Bürgerhaus  
 Tourleitung: Stefan Pohl

.....  
 Mi., 18. Juni, 18:00 Uhr Radtour einfach

**Feierabendtour Kronberg**

Länge: 25 km  
 Startpunkt: Kronberg-Oberhöchstadt, vor der Kirche St. Vitus  
 Tourleitung: Tourenleiterteam Kronberg

.....  
 Mi., 18. Juni, 18:30 Uhr Radtour einfach

**Feierabendtour Bad Homburg**

Länge: 20 km  
 Startpunkt: Bad Homburg, Kurhaus Vorplatz  
 Tourleitung: Ralf Gandenberger

.....  
 Mi., 18. Juni, 20:00 Uhr Termin

**Rad Runde Bad Homburg**

Jeden 3. Mittwoch im Monat kommen wir zusammen, um zwanglos über das Radfahren innerhalb und außerhalb Bad Homburgs zu klönen.

Treffpunkt: Bad Homburg, Gaststätte  
 Bürgerhaus Kirdorf,  
 Stedter Weg 40  
 Ansprechpartner: Richard Jost

.....  
 Do., 19. Juni, 16:00 Uhr Radtour einfach

**Donnerstagsradfahren Glashütten**

Länge: 30 km  
 Startpunkt: Glashütten, Feuerwehrgeräte-  
 haus Glashütten

Wechselnde Tourleitung

.....  
 Do., 19. Juni, 15:00 Uhr Radtour mittel

**Halbtagestour:**

**Bad Vilbel-Heilsberg Sportplätze**

Von Oberursel geht es am Kätcheslachweiher vorbei nach Bonames zum Alten Flugplatz. An der Nidda entlang geht es nach Bad Vilbel zum Kurpark und Burg. Dort haben wir Zeit für eine kleine Besichtigung der Quelle, der Burg oder wir können noch das schöne Cafe auf der Niddabrücke besuchen, bevor es nach Heilsberg zum Lokal Carls geht. Das Lokal öffnet erst um 17:30 Uhr, geplant ist dort zwischen 18 und 19 Uhr zu essen. Der Rückweg dauert ca.1 Stunde und geht wieder entlang der Nidda zurück nach Oberursel. Für die Reservierung im Lokal bitte ich um Anmeldung.

Länge: 55 km  
 Startpunkt: Oberursel, Bahnhof  
 Tourleitung: Jörg Haupt

.....  
 Fr., 20. Juni, 20:00 Uhr Radtour einfach

**Glühwürmchen-Tour – auf der Pirsch**

Glühwürmchen-Beobachtung ist ein Erlebnis! Wir fahren zur Saalburg, wer will, auch weiter zum Herzberg (Herzbergrestaurant schließt allerdings schon um 20:00). Einkehr im Restaurant an der Saalburg, gegen 22:30 Uhr schieben wir die Räder mit ausgeschalteter Beleuchtung von der Saalburg an die Jupitersäule zur Glühwürmchen-Beobachtung. Mit Glück tauchen wir ein in ein Meer von Glühwürmchen. Damit wir für alle einen Platz im Saalburg-Restaurant reservieren können, wird um Anmeldung gebeten. Anmeldeschluss: 14:00 am Veranstaltungstag. Der Tourenleiter ist Bio-Biker.

Länge: 20 km  
 Startpunkt: Bad Homburg, Gotisches Haus  
 Tourleitung: Hans-Werner Schmidt

.....  
 Sa./So., 21./22. Juni, 12:00 Uhr Termin

**Stadtfest Steinbach**

Das Steinbach Stadtfest ist beliebt bei Jung und Alt. Die ADFC OG Oberursel/Steinbach ist wieder mit einem großen Info-Stand, Fahrradcodierung, Verkehrsquiz und einem Kinder-Fahrradparcours vertreten.

Treffpunkt: Steinbach (Taunus), Bahnstraße  
 Ansprechpartner: Bengt Köslich

.....  
 So., 22. Juni, 10:30 Uhr Radtour einfach

**Zum Hessentags-Umzug in Bad Vilbel**

Über Ober-Erlenbach und Peterweil geht es zum Natur-Freunde Haus in Karben. Dort machen wir 20 Min. Pause und ist ein kleiner Imbiss möglich. Danach weiter entlang der Nidda nach Bad Vilbel zum Hessentags-Umzug. Der beginnt um 14 Uhr. Wir werden etwas früher dort sein, um noch einen schönen Platz zu bekommen und noch was zu essen etc. Rückfahrt nach Belieben bzw. nach Absprache.

Länge: 50 km  
 Startpunkt: Oberursel, Bahnhof  
 Bad Homburg: 11:30 Uhr,  
 Tourleitung: Jörg Haupt

.....  
 Di., 24. Juni, 10:00 Uhr Radtour mittel

**Kurze Seniorentour ab Usingen**

Länge: 25 km  
 Startpunkt: Usingen, Friedhofsweg  
 (Polizeistation)  
 Tourleitung: Herbert Hansen

Di., 24. Juni, 18:00 Uhr Radtour einfach

### Feierabendtour Oberursel

Länge: 20 km  
Startpunkt: Oberursel, Rathausplatz  
Tourleitung: Tourenleiterteam Oberursel

Di., 24. Juni, 20:00 Uhr Termin

### Radlertreff Ortsgruppe Oberursel/Steinbach

Wir treffen uns am letzten Dienstag im Monat nach der Feierabendtour in der „Stadtschänke“.

Treffpunkt: Oberursel, Rathausplatz,  
Restaurant „Stadtschänke“  
Ansprechpartnerin: Ulrike Heitzer-Priem

Mi., 25. Juni, 17:30 Uhr Radtour mittel

### Feierabendtour für Pedelecs um Neu-Anspach

Schinderhannesweg

Länge: 23 km  
Startpunkt: Neu-Anspach, Bürgerhaus  
Tourleitung: Herbert Hansen

Mi., 25. Juni, 18:30 Uhr Radtour einfach

### Leichte Feierabendtour um Neu-Anspach

für Fahrräder ohne Motorunterstützung

Länge: 18 km  
Startpunkt: Neu-Anspach, Bürgerhaus  
Tourleitung: Stefan Pohl

Mi., 25. Juni, 20:00 Uhr Termin

### Stammtisch Usinger Land

Monatliches Treffen des ADFC Usinger Land für Neu-Anspach, Usingen und Wehrheim. Gäste sind herzlich willkommen.

Treffpunkt: Neu-Anspach, Bürgerhaus  
Ansprechpartner: Vereinsvorstand  
ADFC Usinger Land e.V.

Mi., 25. Juni, 18:00 Uhr Radtour einfach

### Feierabendtour Kronberg

Länge: 25 km  
Startpunkt: Kronberg-Oberhöchstadt,  
vor der Kirche St. Vitus  
Tourleitung: Tourenleiterteam Kronberg

Mi., 25. Juni, 18:30 Uhr Radtour mittel

### Feierabendtour Königstein

Länge: 25 km  
Startpunkt: Königstein, Kur- und  
Informationszentrum  
Tourleitung: Didier Huffer

Do., 26. Juni, 16:00 Uhr Radtour einfach

### Donnerstagsradfahren Glashütten

Länge: 30 km  
Startpunkt: Glashütten, Feuerwehrgeräte-  
haus Glashütten

Wechselnde Tourleitung

Sa., 28. Juni, 9:30 Uhr Radtour mittel

### Zum Schwarzbach

Den Schwarzbach begleiten wir von Lorsbach bis Okriftel. Erstes Etappenziel sind die Kronthaler Quellen bei Mammolshaus, dann kommen einige Steigungen bis zum Schwarzbach. In Hattersheim wird die Einkehr sein. Zurück geht es dann an Main und Nidda auf bekannten Wegen. Bitte anmelden.

Länge: 65 km  
Startpunkt: Oberursel, Bahnhof  
Tourleitung: Rainer Kroker

Sa., 28. Juni, 10:00 Uhr Radtour schwer

### Über das „Venedig der Wetterau“ nach Reichelsheim

Von Friedrichsdorf geht es über Rodheim und Wöllstadt an der Nidda nach Staden, dem „Venedig der Wetterau“. Vorbei an der Nachtweid von Dauernheim kommt ein kurzer knackiger Anstieg nach Blofeld. Nach der Mittagsrast in Reichelsheim im „Il Colloseo“ treten wir den Rückweg an über Florstadt, Assenheim, Wöllstadt, Rodheim zum Startpunkt.

Länge: 80 km  
Startpunkt: Friedrichsdorf, Brunnen am  
Houiller Platz  
Tourleitung: Rainer Gembus

Sa., 28. Juni, 13:00 Uhr Radtour einfach

### Halbtagestour zum Obsthof Schneider am Steinberg in Nieder-Erlenbach

Der Obsthof liegt unmittelbar an einer der Routen des Regionalparks RheinMain. Die Obstwiesen mit ca. 250 Obstsorten sind sehenswert. Wir radeln von Oberursel über Bad Homburg Ober Erlenbach und folgen dem Erlenbach bis zum Obsthof Schneider. In der gemütlichen Bio-Schoppenwirtschaft stärken wir uns mit selbstgemachten Apfelsaft oder -wein oder auch mit Kaffee und Kuchen. Zurück geht's über Massenheim an die Nidda bis Bonames und auf bekannten Wegen nach Oberursel.

Länge: 33 km  
Startpunkt: Oberursel, Bahnhof  
Tourleitung: Martina Bossert



Regionalpark-Route  
mit Abzweigungen  
nach Königstein

Falkensteiner Hain mit Burgruine,  
Dettweiler Tempel, Teufelskanzel  
und der tollsten Aussicht

Einkehren und den Tag  
genießen – es gibt viele  
Gasthäuser in Königstein



Frühlingsfest mit Mobilitätsmesse und  
verkaufsoffenem Sonntag am 30. März

Königsteiner Event Sommer  
während der Sommerferien

Oktoberfest mit verkaufsoffenem  
Sonntag vom 26.-28. September



### Kur- und Stadtinformation der Stadt Königstein im Taunus

Hauptstraße 13a • 61462 Königstein im Taunus • (06174) 202 251 • [info@koenigstein.de](mailto:info@koenigstein.de) • [www.koenigstein-erleben.de](http://www.koenigstein-erleben.de)

Hauptfoto: Florian Trykowski, kl. Fotos von links nach rechts: Florian Trykowski, Stadt Königstein, Heiko Rhode, Anke Dyhringer, Florian Trykowski, Christian Bandy

# erlebe!

zu radeln...

Mammolshainer Berg  
zum Radklassiker  
am 1. Mai

Hardtbergturm mit  
sensationeller Aussicht  
auf Rhein-Main

Safari-Route – toller  
Radweg nach Königstein

**Königsteiner Burgruine** –  
einfach so besuchen oder zum:

- Königsteiner Ritterturnier  
am Wochenende nach  
Himmelfahrt
- Rock auf der Burg am  
zweiten Samstag im August
- Königsteiner Burgfest  
vom 22.-24. August



So., 29. Juni, 10:00 Uhr Radtour mittel

**Verkehrspolitische Radtour nach Frankfurt**

Auf einer Runde durch Frankfurt sehen wir modern gestaltete Fahrradstraßen, abgetrennte Radstreifen, Diagonalsperren und vieles mehr. Wir schauen uns Lösungen dort nicht nur an, sondern be- und erfahren sie auch mit dem Fahrrad. Auf der Durchfahrt durch Bad Homburg werden wir als Kontrast ausgesuchte Lösungen sehen und befahren, wie sie dort derzeit angeboten werden. Die Hin- und Rückfahrt geht über die Saalburg und über längere Strecken auf Grünzügen im Norden Frankfurts. Grundsätzlich besteht die Möglichkeit, auf der Rückfahrt S-Bahn und Taunusbahn zu nutzen. In der Berger Straße ist eine Pause vorgesehen, keine gemeinsame Einkehr. Wir empfehlen, ausreichend Getränke auch für die Mittagspause mitzuführen. Ende der Tour in Oberursel bzw. in Wehrheim.

Länge: 70 km  
 Startpunkt: Wehrheim, Bürgerhaus  
 Bad Homburg: 11:00  
 Tourleitung: Stefan Pohl

So., 29. Juni, 9:30 Uhr Radtour mittel

**Zum Wetterpark Offenbach**

Alle reden vom Wetter. Aber kaum jemand weiß, wodurch Stürme oder Hagelschauer entstehen und wie man sie vorhersagt. Der Wetterpark am Buchhügel in Offenbach ist 2005 auf dem Gelände der ehemaligen Anzuchtgärtnerei entstanden. Offene Landschaft und viele außergewöhnliche Bäume prägen seine Kulisse. Ein Themenpfad, der durch das Parkgelände führt, verbindet mittlerweile 14 Exponate von der vollautomatischen Wetterstation des Deutschen Wetterdienstes (DWD) bis hin zum 13 Meter hohen Sicht-Turm mit Blick auf Offenbach und Taunus. Nach dem Besuch des Wetterparks ist ein Einkehrschwung geplant. Bitte für den ersten Hunger etwas Proviant mitnehmen.

Länge: 52 km  
 Startpunkt: Oberursel, Bahnhof  
 Tourleitung: Birgit Dettmar-Vorster



Auf Tour • Foto: Mena Wagemann



# Touren und Termine im Juli

Di., 1. Juli, 10:00 Uhr Radtour mittel

## Lange Seniorentour ab Usingen

Länge: 60 km  
Startpunkt: Usingen, Friedhofsweg (Polizeistation)  
Tourleitung: R. Sagolla-Thorenz, Seniorenberrat Usingen

Di., 1. Juli, 18:00 Uhr Radtour einfach

## Feierabendtour Oberursel

Länge: 20 km  
Startpunkt: Oberursel, Rathausplatz  
Tourleitung: Tourenleiterteam Oberursel

Di., 1. Juli, 18:30 Uhr Radtour einfach

## Feierabendtour Friedrichsdorf

Länge: 20 km  
Startpunkt: Friedrichsdorf, Brunnen am Houiller Platz  
Tourleitung: Richard Jost

Di., 1. Juli, 20:00 Uhr Termin

## Rad Runde Friedrichsdorf

Jeden 1. Dienstag im Monat kommen wir nach der Feierabendtour zusammen zum Klönen.

Treffpunkt: Friedrichsdorf, Hugenottenstraße 98, Café Klatsch  
Ansprechpartner: Richard Jost

Mi., 2. Juli, 18:00 Uhr Radtour einfach

## Feierabendtour Kronberg

Länge: 25 km  
Startpunkt: Kronberg-Oberhöchstadt, vor der Kirche St. Vitus  
Tourleitung: Tourenleiterteam Kronberg

Mi., 2. Juli, 17:30 Uhr Radtour mittel

## Feierabendtour für Pedelecs um Neu-Anspach Sandplacken - Fuchstanz

Länge: 25 km  
Startpunkt: Neu-Anspach, Bürgerhaus  
Tourleitung: Herbert Hansen

Mi., 2. Juli, 18:30 Uhr Radtour einfach

## Feierabendtour Bad Homburg

Länge: 20 km  
Startpunkt: Bad Homburg, Kurhaus Vorplatz  
Tourleitung: Ralf Gandenberger

Mi., 2. Juli, 18:30 Uhr Radtour mittel

## Feierabendtour um Wehrheim für Fahrräder ohne Motorunterstützung

Länge: 18 km  
Startpunkt: Wehrheim, Bürgerhaus  
Tourleitung: Stefan Pohl

Do., 3. Juli, 16:00 Uhr Radtour einfach

## Donnerstagsradfahren Glashütten

Länge: 30 km  
Startpunkt: Glashütten, Feuerwehrgerätehaus Glashütten  
Wechselnde Tourleitung

Sa., 5. Juli, 14:00 Uhr Radtour einfach

## Kaffeefahrt zum Laupus-Hof nach Massenheim

Wir radeln von Bad Homburg zum Laupus-Hof, wo wir eine längere Rast bei Kaffee und Kuchen machen. Nach der Stärkung geht es weiter an der Nidda bis zum alten Flughafen in Bonames, von dort zurück nach Bad Homburg. Wer möchte, kehrt anschließend im Biergarten des Römerhofs im Bad Homburger Kurpark ein. Die Tour ist für Biobiker angelegt, Teilnehmende mit E-Bike sind willkommen.

Länge: 43 km  
Startpunkt: Bad Homburg, Kurhaus Vorplatz  
Tourleitung: Jochen Salow

Sa., 5. Juli, 9:30 Uhr Radtour mittel

## Regionalpark Rundtour durch den Vordertaunus

Die Regionalpark Rundroute verläuft auf gut ausgebauten Wegen abseits der Straßen, durch Felder, Wiesen und Wälder durch den Regionalpark RheinMain. Von den Anhöhen des Taunus hat man einen tollen Blick in die weite Ebene des Rhein-Main-Gebiets. Kunstinstallationen, Infostelen und kulinarische Angebote am Wegesrand machen die Rundroute zu einem Erlebnis. Wir radeln bis Flörsheim und kehren dort zur Mittagspause in der Wiesenmühle ein. Auf dem Rückweg fahren wir am Main und Schwarzbach entlang durchs Arboretum wieder nach Oberursel. Bitte anmelden für die Reservierung im Restaurant.

Länge: 73 km  
Startpunkt: Oberursel, Bahnhof  
Tourleitung: Martina Bossert

So., 6. Juli 10:00 Uhr Radtour schwer

### Nach Frankfurt zur Nidda

Wir fahren vorbei an Saalburg und Jupitersäule über Bad-Homburg, Oberursel-Bommersheim und Eschborn zum sehr schönen Apfelweingarten der Firma Possmann, wo wir gemeinsam einkehren. Danach fahren wir zur Nidda. Wir folgen dem Nidda-Radweg, wo wir gelegentlich Enten und Nutrias auf dem Fluss und am Ufer beobachten können, bis zum alten Flugplatz in Bonames. Von dort aus fahren wir nach Obereschbach und östlichen um Bad-Homburg. Teilnehmende aus Bad-Homburg und Oberursel sind herzlich zur Tour eingeladen, Strecke dann 35 km. Wir bitten um eine Anmeldung zwecks Tischreservierung im Apfelweingarten.

Länge: 72/35 km  
Startpunkt: Neu-Anspach, Bürgerhaus  
Bad Homburg: 11:00 Uhr  
Parkplatz Fahrrad Denfeld  
Oberursel: 11:30 Uhr Burgstraße  
Tourleitung: Herbert Hansen

Di., 8. Juli, 10:00 Uhr Radtour mittel

### Kurze Seniorentour ab Usingen

Länge: 25 km  
Startpunkt: Usingen, Friedhofsweg  
(Polizeistation)  
Tourleitung: Herbert Hansen

Di., 8. Juli, 18:00 Uhr Radtour einfach

### Feierabendtour Oberursel

Länge: 20 km  
Startpunkt: Oberursel, Rathausplatz  
Tourleitung: Tourenleiterteam Oberursel

Mi., 9. Juli, 17:30 Uhr Radtour mittel

### Feierabendtour für Pedelecs um Neu-Anspach

Stahlnhainer Grund – Hessenpark – Saalburg –  
Saalburgsiedlung – Schlink – Oberloh

Länge: 21 km  
Startpunkt: Neu-Anspach, Bürgerhaus  
Tourleitung: Herbert Hansen



Komische Kunst am Grüngürtel, geschaffen von Robert Gernhardt • Foto: Ulrike Heitzer-Priem

.....  
Mi., 9. Juli, 18:30 Uhr Radtour mittel

### Feierabendtour um Neu-Anspach

für Fahrräder ohne Motorunterstützung

Länge: 18 km  
Startpunkt: Neu-Anspach, Bürgerhaus  
Tourleitung: Stefan Pohl

.....  
Mi., 9. Juli, 18:00 Uhr Radtour einfach

### Feierabendtour Kronberg

Länge: 25 km  
Startpunkt: Kronberg-Oberhöchstadt,  
vor der Kirche St. Vitus  
Tourleitung: Tourenleiterteam Kronberg

.....  
Mi., 9. Juli, 18:30 Uhr Radtour mittel

### Feierabendtour Königstein

Länge: 25 km  
Startpunkt: Königstein, Kur- und  
Informationszentrum  
Tourleitung: Didier Hufler

.....  
Do., 10. Juli, 16:00 Uhr Radtour einfach

### Donnerstagsradfahren Glashütten

Länge: 30 km  
Startpunkt: Glashütten, Feuerwehrgeräte-  
haus Glashütten

Wechselnde Tourleitung

.....  
Sa., 12. Juli, 9:30 Uhr Radtour mittel

### Über die „Hohe Straße“ auf die „Fressgass“

Von Friedrichsdorf aus geht's über Burgholzhausen und Petterweil an die Nidda. Ab Niederdorfelden ein Stück auf die „Hohe Straße“, dann nach Fechenheim und am Main entlang Richtung Fressgass. Gestärkt geht es über den Grüneburgpark, Heddernheim und Kalbach zurück nach Friedrichsdorf.

Länge: 71 km  
Startpunkt: Friedrichsdorf, Brunnen am  
Houiller Platz  
Tourleitung: Detlev Siebrecht

.....  
So., 13. Juli, 10:00 Uhr Radtour schwer

### Taunus-Hang und Taunus-Höhe

Das Ziel, der Hessenpark, lockt mit einem Bummel über den historischen Marktplatz und Hessischer Küche. Die Tour führt am östlichen Taunushang entlang zur Kapersburg. Lohnender Stopp zur Erkundung der gut erhaltenen Überreste der antiken römischen Militäranlage. Der nächste Stopp verspricht beeindruckende Blicke in die Tiefen des Taunus-Quarzit-Werks. Zurück radeln wir über die Passhöhe vom Sandplacken und rollen gemütlich bergab über den Fuchstanz zum Ausgangspunkt. Damit wir für alle einen Platz in den Lokalitäten anmelden können, bitten wir um Anmeldung.

Länge: 61 km  
Startpunkt: Königstein, Kur- und  
Informationszentrum  
Tourleitung: Didier Hufler

.....  
So., 13. Juli, 10:00 Uhr Radtour mittel

### Grüngürtel Light Tour

Wir fahren von Oberursel zum Main nach Offenbach und zum Goetheturm, aber nicht über Lohrberg und Bergen-Enkheim, sondern Bornheim und Riederwald. Das heißt weniger Steigungen und Gefälle und weniger Kilometer. Bevor es zum Goetheturm geht, machen wir Mittagspause in der Gerbermühle. Ob wir noch bis zur Commerzbank Arena und Höchst weiterfahren oder am Schweizer Platz in die U-Bahn nach Oberursel einsteigen, können wir dann absprechen. Bitte anmelden für die Reservierung in der Gerbermühle.

Länge: 70 km  
Startpunkt: Oberursel, Bahnhof  
Tourleitung: Jörg Haupt

.....  
So., 13. Juli, 10:30 Uhr Radtour mittel

### Wetterau-Runde über Altenstadt

Die Tour führt von Köppern ostwärts durch die Wetterau zum Kloster Engelthal. Über Altenstadt geht es dann in Richtung Süden zum Limesweg. Auf dem Rückweg fahren wir einige Kilometer über die Hohe Straße und biegen dann nach Büdesheim und Karben ab. Von dort aus geht es wieder zurück nach Köppern. Es werden insgesamt ca. 600 Höhenmeter gefahren. Wir treffen uns um 10:00 in Neu-Anspach am Bürgerhaus zur gemeinsamen Fahrt mit dem Auto nach Köppern oder um 10:30 Uhr am Startpunkt. Eine Einkehr ist nicht geplant, bitte Verpflegung mitbringen.

Länge: 70 km  
Startpunkt: Friedrichsdorf-Köppern,  
Parkplatz Nähe A5,  
August-Winter-Straße  
Tourleitung: Jens Bierbach

Di., 15. Juli, 10:00 Uhr Radtour mittel

### Lange Seniorentour ab Usingen

Länge: 60 km  
Startpunkt: Usingen, Friedhofsweg  
(Polizeistation)  
Tourleitung: R. Sagolla-Thorenz,  
Seniorenbeirat Usingen

Di., 15. Juli, 18:00 Uhr Radtour einfach

### Feierabendtour Oberursel

Länge: 20 km  
Startpunkt: Oberursel, Rathausplatz  
Tourleitung: Tourenleiterteam Oberursel

Mi., 16. Juli, 17:30 Uhr Radtour mittel

### Feierabendtour für Pedelecs um Neu-Anspach Silbersee - Hessenkopf

Länge: 25 km  
Startpunkt: Neu-Anspach, Bürgerhaus  
Tourleitung: Herbert Hansen

Mi., 16. Juli, 18:00 Uhr Radtour einfach

### Feierabendtour Kronberg

Länge: 25 km  
Startpunkt: Kronberg-Oberhöchstadt,  
vor der Kirche St. Vitus  
Tourleitung: Tourenleiterteam Kronberg

Mi., 16. Juli, 18:30 Uhr Radtour mittel

### Feierabendtour um Usingen

Länge: 25 km  
Startpunkt: Usingen, Alter Marktplatz/  
Hugenottenkirche  
Tourleitung: Rüdiger Maas

Mi., 16. Juli, 18:30 Uhr Radtour einfach

### Feierabendtour Bad Homburg

Länge: 20 km  
Startpunkt: Bad Homburg, Kurhaus Vorplatz  
Tourleitung: Ralf Gandenberger



Schwalheimer Rad in Bad Nauheim • Foto: Ralf Gandenberger

.....  
Mi., 16. Juli, 20:00 Uhr Termin

### Rad Runde Bad Homburg

Jeden 3. Mittwoch im Monat kommen wir zusammen, um zwanglos über das Radfahren innerhalb und außerhalb Bad Homburgs zu klönen. Schaut einfach mal vorbei!

Treffpunkt: Bad Homburg, Gaststätte  
Bürgerhaus Kirdorf,  
Stedter Weg 40

Ansprechpartner: Richard Jost

.....  
Do., 17. Juli, 16:00 Uhr Radtour einfach

### Donnerstagsradfahren Glashütten

Länge: 30 km  
Startpunkt: Glashütten, Feuerwehrgeräte-  
haus Glashütten

Wechselnde Tourleitung

.....  
Sa., 19. Juli, 13:00 Uhr Radtour einfach

### Halbtagestour zum Gimbacher Hof

Wir fahren von Oberursel über Oberhöchststadt und Bad Soden nach Kelkheim im Taunus. Dort werden wir im schönen Gimbacher Hof Kaffee trinken. Nachdem wir uns gestärkt haben, treten wir die Rückfahrt über Münster, Liederbach am Taunus, Sulzbach, das Arboretum, Eschborn und Steinbach nach Oberursel an. Damit wir für alle einen Platz in der Lokalität reservieren können, bitten wir um eine Anmeldung.

Länge: 37 km  
Startpunkt: Oberursel, Bahnhof  
Tourleitung: Birgit Dettmar-Voerste

.....  
Sa., 19. Juli, 9:00 Uhr Radtour schwer

### Kneipp-Bäder-Dreieck in der Wetterau

Die Wetterau sieht sich als Vitalregion im Sinne von Sebastian Kneipp, in der Städte und Gemeinden sowie Kneipp-Vereine Angebote im Einklang mit der Natur machen. Ein Dreieck bilden Bad Vilbel, Bad Salzhausen und Bad Nauheim, die wir bei dieser Tour anfahren. Wir radeln über Harheim nach Bad Vilbel, wo wir die neue Kneipp-Anlage am Burgpark besuchen. Von dort geht es über Karben und Nidda nach Bad Salzhausen, wo Wasser und die Heilquellen ebenfalls eine große Bedeutung haben. Bad Nauheim ist die dritte Kneipp-Stadt mit seinen bekannten Gradierbauten und dem Schwalheimer Rad. Bitte bis zum 18., 14 Uhr zur Tour anmelden. Unsere Tour können wir nach ca. 100 km in Friedberg enden lassen und mit der Bahn zurückfahren.

Länge: 100 km  
Startpunkt: Bad Homburg, Kurhaus Vorplatz  
Tourleitung: Ralf Gandenberger

.....  
Sa., 19. Juli, 10:00 Uhr Radtour mittel

### Tagestour zur Hohen Straße

Von Kronberg geht es über Frankfurt-Riedberg vorbei an der Bonifatiusquelle, dem Frankfurter Berg zum Lohrberg (Mittags-Einkehrmöglichkeit) und nach Bergen, dem Beginn der Hohen Straße. Mit viel Fernblick zum Taunus, Vogelsberg, Spessart und Odenwald geht es auf der Höhe bis nach Hammersbach. Von dort abwärts nach Altenstadt mit Möglichkeit zum Besuch einer Bäckerei. Vom dortigen Bahnhof bringt uns die Bahn stündlich zurück. Bitte anmelden.

Länge: 55 km  
Startpunkt: Kronberg-Oberhöchststadt,  
vor der Kirche St. Vitus  
Tourleitung: Harald Reising

.....  
So., 20. Juli, 14:00 Uhr Termin

### Pedelec-Training

Für weitere Informationen siehe gleiche Veranstaltung am 4. Mai.

Treffpunkt: Oberursel, genaueres nach der  
Anmeldung  
Ansprechpartner: Bengt Köslisch

.....  
Di., 22. Juli, 10:00 Uhr Radtour mittel

### Kurze Seniorentour ab Usingen

Länge: 25 km  
Startpunkt: Usingen, Friedhofsweg  
(Polizeistation)  
Tourleitung: Herbert Hansen

.....  
Di., 22. Juli, 11:00 Uhr Radtour mittel

### Zum „Seppche“ nach Frankfurt-Schwanheim

Wir fahren zur Traditionsgaststätte „Seppche“ nach Frankfurt-Schwanheim. In Ober Erlenbach legen wir einen kurzen Zwischenhalt ein, falls hier an der Erlenbachhalle noch jemand zusteigen möchte. Über Harheim geht es hoch nach Frankfurt-Berkersheim. Hier haben wir es mit einer herausfordernden Steigung zu tun, die wir natürlich im Zweifel auch schiebend bewältigen können. Auf grünen Wegen gelangen wir zum Ostbahnhof und weiter an das südliche Mainufer. Der Main begleitet uns bis zu unserem Ziel. Zurück fahren wir auf einem kürzeren Weg.

Länge: 58 km  
Startpunkt: Bad Homburg, Kurhaus Vorplatz  
Tourleitung: Richard Jost

# Sternfahrt zur Saalburg

Am **Mittwoch, 23. Juli 2025**, haben die Feierabendtouren aller Ortsgruppen des ADFC Hochtaunus ein Ziel: die Saalburg

Im Gasthaus an der Saalburg treffen wir uns zum Schwatzen, Fachsimpeln, Netzwerken und natürlich zum Essen. Jede und jeder am Radfahren Interessierte ist herzlich eingeladen!



Foto: Rainer Kroker

aus Bad Homburg/Friedrichsdorf:

18:00 Uhr ab

Kurhausvorplatz Bad Homburg

aus Oberursel/Steinbach:

18:00 Uhr ab

Rathausplatz Oberursel

aus Königstein:

17:30 Uhr ab

Kur- und Stadtinformation

aus Kronberg:

18:00 Uhr ab

St. Vitus-Kirche, Oberhöchstadt

aus Neu-Anspach mit Pedelcs:

17:30 Uhr ab

Bürgerhaus Neu-Anspach  
mit Runde um Neu-Anspach

aus Neu-Anspach mit Biobikes:

18:30 Uhr ab

Bürgerhaus Neu-Anspach

Rückfahrt etwa ab 21 Uhr, bitte checken, ob das Licht funktioniert.

.....  
Mi., 23. Juli, 18:00 Uhr Radtour mittel

**Sternfahrt des ADFC Hochtaunus zur Saalburg**  
siehe nebenstehende Anzeige

.....  
Do., 24. Juli, 16:00 Uhr Radtour einfach

**Donnerstagsradfahren Glashütten**

Länge: 30 km  
Startpunkt: Glashütten, Feuerwehrgeräte-  
haus Glashütten  
Wechselnde Tourleitung

.....  
Sa., 26. Juli, 9:30 Uhr Radtour mittel

**Zum Kleinen Rüsselsheimer Brauhaus  
in Haßloch**

Wir radeln von Oberursel über Schwalbach, Sulzbach, Unterliederbach und Sindlingen an den Main, dem wir über Kelsterbach und Raunheim bis Rüsselsheim folgen. User Ziel ist das Kleine Rüsselsheimer Brauhaus im Stadtteil Alt-Haßloch. Im schönen Biergarten genießen wir unsere Mittagspause. Wer will, kann die selbst gebrauten Biersorten testen. Anschließend radeln wir erfrischt und gestärkt über Mönchbruch, Flughafen und Höchst zurück nach Oberursel.

Länge: 78 km  
Startpunkt: Oberursel, Bahnhof  
Tourleitung: Martina Bossert

.....  
Sa., 26. Juli, 13:00 Uhr Radtour mittel

**Halbtagestour zum Atzelbergturm**

Der Atzelbergturm wurde 2023 in Stahl wiederaufgebaut, nachdem der Holzturm zweimal abgebrannt war. Wir fahren über Königstein und Ruppertshain zum Atzelbergturm in Eppenhain. Es gibt einige steile Anstiege. Der Turm auf dem 507 Meter hohen Berg. Zur Aussichtsplattform sind es 156 Stufen und sie bietet eine grandiose Aussicht in die Rhein-Main-Ebene. Auf dem Rückweg kehren wir entweder im Zauberberg oder im Rettershof im Biergarten ein und rollen dann fast die ganze Strecke gemütlich nach Oberursel zurück.

Länge: 38 km  
Startpunkt: Oberursel, Bahnhof  
Tourleitung: Jutta Kerpen

.....  
Di., 29. Juli, 10:00 Uhr Radtour mittel

**Lange Seniorentour ab Usingen**

Länge: 60 km  
Startpunkt: Usingen, Friedhofsweg  
(Polizeistation)  
Tourleitung: R. Sagolla-Thorenz,  
Seniorenbeirat Usingen

.....  
Di., 29. Juli, 18:00 Uhr Radtour einfach

**Feierabendtour Oberursel**

Länge: 20 km  
Startpunkt: Oberursel, Rathausplatz  
Tourleitung: Tourenleiterteam Oberursel

.....  
Di., 29. Juli, 20:00 Uhr Termin

**Radlertreff Ortsgruppe Oberursel/Steinbach**

Unser Stammlokal hat Urlaub, der Treffpunkt wird kurzfristig festgelegt, bitte online nachsehen.

Ansprechpartnerin: Ulrike Heitzer-Priem

.....  
Mi., 30. Juli, 17:30 Uhr Radtour mittel

**Feierabendtour für Pedelecs um Neu-Anspach**

Zur Burgruine nach Oberreifenberg

Länge: 26 km  
Startpunkt: Neu-Anspach, Bürgerhaus  
Tourleitung: Herbert Hansen

.....  
Mi., 30. Juli, 18:30 Uhr Radtour einfach

**Leichte Feierabendtour um Neu-Anspach**

für Fahrräder ohne Motorunterstützung

Länge: 18 km  
Startpunkt: Neu-Anspach, Bürgerhaus  
Tourleitung: Stefan Pohl

.....  
Mi., 30. Juli, 20:00 Uhr Termin

**Stammtisch Usinger Land**

Regelmäßiges Treffen des ADFC Usinger Land für Neu-Anspach, Usingen und Wehrheim. Gäste sind herzlich willkommen.

Treffpunkt: Neu-Anspach, Bürgerhaus  
Ansprechpartner: Vereinsvorstand  
ADFC Usinger Land e.V.

.....  
Mi., 30. Juli, 18:00 Uhr Radtour einfach

**Feierabendtour Kronberg**

Länge: 25 km  
Startpunkt: Kronberg-Oberhöchstadt,  
vor der Kirche St. Vitus  
Tourleitung: Tourenleiterteam Kronberg

.....  
Do., 31. Juli, 16:00 Uhr Radtour einfach

**Donnerstagsradfahren Glashütten**

Länge: 30 km  
Startpunkt: Glashütten, Feuerwehrgeräte-  
haus Glashütten  
Wechselnde Tourleitung

GROSSE & KLEINE FESTE FEIERN MIT  
**LAUTENSCHLÄGER  
CATERING**

PERFEKTER  
GENUSS FÜR  
JEDEN ANLASS!

LAUTENSCHLÄGER  
**CATERING**  
DELIKATESSEN • CATERING & EVENTS • LOCATION





# Touren und Termine im August

.....  
Sa., 2. Aug., 9:30 Uhr Radtour schwer

## Zur Nickelsmühle in Schneppenhausen

Die Tour zur malerisch gelegenen Nickelsmühle bei Schneppenhausen führt über Rödelheim an die Nidda. Bei Höchst überqueren wir den Main und folgen ihm bis zum Frankfurter Flughafen, von wo aus wir durch den Mönchbruch nach Schneppenhausen kommen. Nach einer ausgiebigen Rast im Biergarten der Nickelsmühle geht es zurück durch ausgedehnte Waldgebiete und vorbei am Langener Waldsee nach Neu-Isenburg. Von hier besteht die Möglichkeit, mit der Bahn zurückzufahren. Die Tour führt durch das Frankfurter Bahnhofsviertel und die Niddaauen zurück nach Bad Homburg

Länge: 100 km  
Startpunkt: Bad Homburg, Kurhaus Vorplatz  
Tourleitung: Ralf Gandenberger

.....  
Sa., 2. Aug., 9:45 Uhr Radtour mittel

## Zum Deutschen Ledermuseum

Unter dem Motto „Entdecke die Vielfalt des Leders“ werden wir nicht nur unsere Fahrräder, sondern auch unser Wissen über dieses faszinierende Material aufpolieren. In Offenbach angekommen, erkundet jede und jeder selbstständig die Ausstellung. Von traditioneller Handwerkskunst bis zu modernen Designs gibt es viel zu entdecken. Nach dem Museumsbesuch kehren wir in Offenbach im Hafen 2 ein. Bitte meldet Euch bis zum 29. Juli 2025 an, damit wir die Tour vorbereiten können.

Länge: 46 km  
Startpunkt: Oberursel, Bahnhof  
Tourleitung: Edeltrud Heß

.....  
Di., 5. Aug., 10:00 Uhr Radtour mittel

## Lange Seniorentour ab Usingen

Länge: 60 km  
Startpunkt: Usingen, Friedhofsweg (Polizeistation)  
Tourleitung: R. Sagolla-Thorenz, Seniorenbeirat Usingen

.....  
Di., 5. Aug., 18:30 Uhr Radtour einfach

## Feierabendtour Friedrichsdorf

Länge: 20 km  
Startpunkt: Friedrichsdorf, Brunnen am Houiller Platz  
Tourleitung: Richard Jost

.....  
Di., 5. Aug., 20:00 Uhr Termin

## Rad Runde Friedrichsdorf

Nach der Feierabendtour kommen wir zusammen, um zwanglos über das Radfahren zu klönen.

Treffpunkt: Friedrichsdorf, Hugenottenstraße 98, Café Klatsch  
Ansprechpartner: Richard Jost

.....  
Di., 5. Aug., 18:00 Uhr Radtour einfach

## Feierabendtour Oberursel

Länge: 20 km  
Startpunkt: Oberursel, Rathausplatz  
Tourleitung: Tourenleiterteam Oberursel

.....  
Mi., 6. Aug., 17:30 Uhr Radtour mittel

## Feierabendtour für Pedelecs um Neu-Anspach

Rod am Berg – Brombach – Neu-Weilnau – Alt-Weilnau – Merzhausen

Länge: 25 km  
Startpunkt: Neu-Anspach, Bürgerhaus  
Tourleitung: Herbert Hansen

.....  
Mi., 6. Aug., 18:30 Uhr Radtour mittel

## Feierabendtour um Wehrheim

für Fahrräder ohne Motorunterstützung

Länge: 18 km  
Startpunkt: Wehrheim, Bürgerhaus  
Tourleitung: Stefan Pohl

.....  
Mi., 6. Aug., 18:00 Uhr Radtour einfach

## Feierabendtour Kronberg

Länge: 25 km  
Startpunkt: Kronberg-Oberhöchstadt, vor der Kirche St. Vitus  
Tourleitung: Tourenleiterteam Kronberg

.....  
Mi., 6. Aug., 18:30 Uhr Radtour mittel

## Feierabendtour Königstein

Länge: 25 km  
Startpunkt: Königstein, Kur- und Informationszentrum  
Tourleitung: Didier Hufler

.....  
Mi., 6. Aug., 18:30 Uhr Radtour einfach

## Feierabendtour Bad Homburg

Länge: 20 km  
Startpunkt: Bad Homburg, Kurhaus Vorplatz  
Tourleitung: Ralf Gandenberger

Do., 7. Aug., 16:00 Uhr Radtour einfach

### Donnerstagsradfahren Glashütten

Länge: 30 km  
Startpunkt: Glashütten, Feuerwehrgeräte-  
haus Glashütten

Wechselnde Tourleitung

Sa., 9. Aug., 9:30 Uhr Radtour mittel

### Naherholungsgebiet Dietesheimer Steinbrüche

Die Dietesheimer Steinbrüche sind ein Erholungs- und Naturschutzgebiet im östlichen Rhein-Main-Gebiet. Sie entstanden durch die Rekultivierung ehemaliger Basaltsteinbrüche. Wir radeln über Bonames, Frankfurter Berg, Bergen-Enkheim und die Hohe Straße bis zur Fähre Rumpenheim. Dort überqueren wir den Main und folgen dem Main-Radweg bis Dietesheim zu unserem Ziel. Nach einer Mittags-Einkehr am Grünen See radeln wir über Fechenheim und Seckbach zurück nach Oberursel.

Länge: 71 km  
Startpunkt: Oberursel, Bahnhof  
Tourleitung: Martina Bossert

Sa., 9. Aug., 16:00 Uhr Radtour einfach

### Wo doch der Szene-Grieche gleich in der Näh' ist!

Back to the roots. Der Tourenleiter führt Euch zurück in seine Jugend, als er – vor allem im Sommer – viele laue Abende bei DEM Griechen in Bockenheim – „Dionysos“ – verbracht hat. Es wird eine lockere Tour über die Nidda und das ehemalige Buga-Gelände. Natürlich hoffen wir auf gutes Wetter, damit wir es uns im weitläufigen Garten gemütlich machen können. Bitte anmelden.

Länge: 30 km  
Startpunkt: Bad Homburg, Kurhaus Vorplatz  
Tourleitung: Richard Jost

So., 10. Aug., 10:00 Uhr Radtour schwer

### Taunus-Runde Höhenluft um Schmitten

Start über gut ausgebauten Waldwege hinauf auf die Billtalhöhe. Weiter zur Tennohütte, am Felsmassiv „Großer Zacken“ vorbei zur Kittelhütte. Auf der „Rennstraße“ mit Weitblick in den Taunus an Seelenberg vorbei. Am Aussichtsturm Pferdskopf rasten wir und genießen die Taunus-Höhenluft. Weiter zur Ruine der Wallfahrtskirche „Unserer lieben Frau zum Landstein“ bis zur Pause in Schmitten. Ein letztes Mal aufwärts zum Sandplacken – rasante Rückfahrt über den Fuchstanz. Damit wir für alle einen Platz in den Lokalitäten anmelden können, bitten wir um Anmeldung.

Länge: 52 km  
Startpunkt: Königstein, Kur- und  
Informationszentrum  
Tourleitung: Didier Hufler

Di., 12. Aug., 10:00 Uhr Radtour mittel

### Kurze Seniorentour ab Usingen

Länge: 25 km  
Startpunkt: Usingen, Friedhofsweg  
(Polizeistation)  
Tourleitung: Herbert Hansen

Di., 12. Aug., 18:00 Uhr Radtour einfach

### Feierabendtour Oberursel

Länge: 20 km  
Startpunkt: Oberursel, Rathausplatz  
Tourleitung: Tourenleiterteam Oberursel

Mi., 13. Aug., 17:30 Uhr Radtour mittel

### Feierabendtour für Pedelecs um Neu-Anspach

Kastell Kapersburg Richtung Rosbach, vorbei am Aussichtspunkt des ehemaligen Steinbruchs

Länge: 33 km  
Startpunkt: Neu-Anspach, Bürgerhaus  
Tourleitung: Herbert Hansen

Mi., 13. Aug., 18:30 Uhr Radtour mittel

### Feierabendtour um Neu-Anspach

für Fahrräder ohne Motorunterstützung

Länge: 18 km  
Startpunkt: Neu-Anspach, Bürgerhaus  
Tourleitung: Stefan Pohl

Mi., 13. Aug., 18:00 Uhr Radtour einfach

### Feierabendtour Kronberg

Länge: 25 km  
Startpunkt: Kronberg-Oberhöchstadt,  
vor der Kirche St. Vitus  
Tourleitung: Tourenleiterteam Kronberg

Do., 14. Aug., 16:00 Uhr Radtour einfach

### Donnerstagsradfahren Glashütten

Länge: 30 km  
Startpunkt: Glashütten, Feuerwehrgeräte-  
haus Glashütten  
Wechselnde Tourleitung

.....  
Sa., 16. Aug., 10:00 Uhr      Radtour mittel

### Zum Jagdschloss Mönchbruch

Wir fahren von Oberursel über Eschborn und Sossenheim nach Frankfurt-Höchst und nehmen dort die Fähre über den Main. Dann fahren wir entlang der Schwanheimer Düne, am Frankfurter Flughafen vorbei zum Jagdschloss Mönchbruch. Im schönen Biergarten der Müller-Stube stärken wir uns für die Rückfahrt. Zurück geht der Weg über Walldorf durch den Frankfurter Stadtwald und über den Main durch Rödelheim, Praunheim und Weißkirchen bis Oberursel. Zusatzkosten für die Fähre in Höchst.

Länge:                    70 km  
Startpunkt:            Oberursel, Bahnhof  
Tourleitung:           Birgit Dettmar-Voerste

.....  
So., 17. Aug., 10:00 Uhr      Radtour mittel

### Tagestour zur Saalburg und Lochmühle

Die Tour führt uns von Kronberg zur Saalburg und von dort weiter nach Oberhain, Wehrheim, Lochmühle (Einkehr in der Lochmühle), und zurück nach Kronberg. Bitte anmelden.

Länge:                    42 km  
Startpunkt:            Kronberg-Oberhöchst, vor der Kirche St. Vitus  
Tourleitung:           Tourenleiterteam Kronberg

.....  
Di., 19. Aug., 10:00 Uhr      Radtour mittel

### Lange Seniorentour ab Usingen

Länge:                    60 km  
Startpunkt:            Usingen, Friedhofsweg (Polizeistation)  
Tourleitung:           R. Sagolla-Thorenz, Seniorenbeirat Usingen



# RIESE & MÜLLER

Die neuen  
Riese & Müller  
Modelle hier  
Probe fahren.



Korfstraße 2 · 61440 Oberursel  
Tel: 06171 57281 · team@cityzweirad.de  
www.cityzweirad.de

Di., 19. Aug., 18:00 Uhr Radtour einfach

### Feierabendtour Oberursel

Länge: 20 km  
Startpunkt: Oberursel, Rathausplatz  
Tourleitung: Tourenleiterteam Oberursel

Mi., 20. Aug., 17:30 Uhr Radtour mittel

### Feierabendtour für Pedelecs um Neu-Anspach

Rund um Usingen

Länge: 34 km  
Startpunkt: Neu-Anspach, Bürgerhaus  
Tourleitung: Herbert Hansen

Mi., 20. Aug., 18:30 Uhr Radtour mittel

### Feierabendtour um Usingen

Länge: 25 km  
Startpunkt: Usingen, Alter Marktplatz/  
Hugenottenkirche  
Tourleitung: Rüdiger Maas

Mi., 20. Aug., 18:00 Uhr Radtour einfach

### Feierabendtour Kronberg

Länge: 25 km  
Startpunkt: Kronberg-Oberhöchstadt,  
vor der Kirche St. Vitus  
Tourleitung: Tourenleiterteam Kronberg

Mi., 20. Aug., 18:30 Uhr Radtour mittel

### Feierabendtour Königstein

Länge: 25 km  
Startpunkt: Königstein, Kur- und  
Informationszentrum  
Tourleitung: Didier Hufler

Mi., 20. Aug., 18:30 Uhr Radtour einfach

### Feierabendtour Bad Homburg

Länge: 20 km  
Startpunkt: Bad Homburg, Kurhaus Vorplatz  
Tourleitung: Ralf Gandenberger

Mi., 20. Aug., 20:00 Uhr Termin

### Rad Runde Bad Homburg

Jeden 3. Mittwoch im Monat kommen wir zusammen, um zwanglos über das Radfahren innerhalb und außerhalb Bad Homburgs zu klönen. Schaut einfach mal vorbei!

Treffpunkt: Bad Homburg, Gaststätte  
Bürgerhaus Kirdorf,  
Stedter Weg 40

Ansprechpartner: Richard Jost

Do., 21. Aug., 16:00 Uhr Radtour einfach

### Donnerstagsradfahren Glashütten

Länge: 30 km  
Startpunkt: Glashütten, Feuerwehrgeräte-  
haus Glashütten

Wechselnde Tourleitung

Sa., 23. Aug., 9:30 Uhr Radtour schwer

### Zur Burg Münzenberg in der Wetterau

Mit ihren zwei mächtigen Bergfrieden, dem zwischen ihnen hochaufragendem Giebel und den massiven, teils zinnenbewehrten Mauern ist die Burgruine Münzenberg heute das Wahrzeichen der Wetterau. Errichtet wurde sie als Manifest des Machtanspruchs der Staufer, die zwischen dem 11. und 13. Jahrhundert die römisch-deutschen Kaiser stellten. Die Tour führt über Rodheim und das Rosbacher Feld nach Friedberg. Anschließend geht es über Wölfersheim nach Münzenberg. Im Ort Münzenberg wird in einer Gaststätte eingekehrt. Es besteht die Möglichkeit, die Burg zu besichtigen. Zurück geht es über Rockenberg, Steinfurth, Bad Nauheim und Friedberg nach Bad Homburg.

Länge: 85 km  
Startpunkt: Bad Homburg, Kurhaus Vorplatz  
Tourleitung: Thilo Berner



Di., 26. Aug., 10:00 Uhr Radtour mittel

### Kurze Seniorentour ab Usingen

Länge: 25 km  
Startpunkt: Usingen, Friedhofsweg  
(Polizeistation)  
Tourleitung: Herbert Hansen

Di., 26. Aug., 18:00 Uhr Radtour einfach

### Feierabendtour Oberursel

Länge: 20 km  
Startpunkt: Oberursel, Rathausplatz  
Tourleitung: Tourenleiterteam Oberursel

Di., 26. Aug., 20:00 Uhr Termin

### Radlertreff Ortsgruppe Oberursel/Steinbach

Wir treffen uns am letzten Dienstag im Monat nach der Feierabendtour in der „Stadtschänke“.

Treffpunkt: Oberursel, Rathausplatz,  
Restaurant „Stadtschänke“  
Ansprechpartnerin: Ulrike Heitzer-Priem

Mi., 27. Aug., 17:30 Uhr Radtour mittel

### Feierabendtour für Pedelecs um Neu-Anspach

Brombach – Schmitten – Seelenberg – Finsterntal – Treisberg – Brombach – Neu-Anspach  
Länge: 25 km  
Startpunkt: Neu-Anspach, Bürgerhaus  
Tourleitung: Herbert Hansen

Mi., 27. Aug., 18:30 Uhr Radtour mittel

### Leichte Feierabendtour um Neu-Anspach für Fahrräder ohne Motorunterstützung

Länge: 18 km  
Startpunkt: Neu-Anspach, Bürgerhaus  
Tourleitung: Stefan Pohl

Mi., 27. Aug., 18:00 Uhr Radtour einfach

### Feierabendtour Kronberg

Länge: 25 km  
Startpunkt: Kronberg-Oberhöchstadt,  
vor der Kirche St. Vitus  
Tourleitung: Tourenleiterteam Kronberg

Mi., 27. Aug., 20:00 Uhr Termin

### Stammtisch Usinger Land

Regelmäßiges Treffen des ADFC Usinger Land für Neu-Anspach, Usingen und Wehrheim. Gäste sind herzlich willkommen.

Treffpunkt: Neu-Anspach, Bürgerhaus  
Ansprechpartner: Vereinsvorstand  
ADFC Usinger Land e.V.

Do., 28. Aug., 16:00 Uhr Radtour einfach

### Donnerstagsradfahren Glashütten

Länge: 30 km  
Startpunkt: Glashütten, Feuerwehrgeräte-  
haus Glashütten  
Wechselnde Tourleitung

Sa., 30. Aug., 10:00 Uhr Radtour schwer

### Zur Flörsheimer Warte

Die Tagestour führt von Bad Homburg über Kalbach zur Nidda und an dieser entlang nach Höchst. Weiter geht es am Main entlang nach Flörsheim. Nach einem kurzen Anstieg erreicht die Gruppe die Flörsheimer Warte, wo die Mittagsrast im Biergarten erfolgt. Zurück geht es über Hattersheim, Eschborn und Oberursel nach Bad Homburg.

Länge: 80 km  
Startpunkt: Bad Homburg, Kurhaus Vorplatz  
Tourleitung: Matthias Senne



Auf dem Weg zur Münzenburg • Foto: Ralf Gandenberger



ADFC  
Hochtaunus e.V.

Mit dem ADFC Hochtaunus e.V. sicher  
auf dem Fahrrad durch jede Jahreszeit.  
Bleiben Sie fit und gesund!



Taunus Sparkasse

# Touren und Termine im September

Di., 2. Sept., 10:00 Uhr Radtour mittel

## Lange Seniorentour ab Usingen

Länge: 60 km  
Startpunkt: Usingen, Friedhofsweg (Polizeistation)  
Tourleitung: R. Sagolla-Thorenz, Seniorenbeirat Usingen

Di., 2. Sept., 18:00 Uhr Radtour einfach

## Feierabendtour Oberursel

Länge: 20 km  
Startpunkt: Oberursel, Rathausplatz  
Tourleitung: Tourenleiterteam Oberursel

Di., 2. Sept., 18:30 Uhr Radtour einfach

## Feierabendtour Friedrichsdorf

Länge: 20 km  
Startpunkt: Friedrichsdorf, Brunnen am Houiller Platz  
Tourleitung: Richard Jost

Di., 2. Sept., 20:00 Uhr Termin

## Rad Runde Friedrichsdorf

Jeden 1. Dienstag im Monat kommen wir zusammen, um zwanglos über das Radfahren innerhalb und außerhalb Friedrichsdorfs zu klönen.

Treffpunkt: Friedrichsdorf, Hugenottenstraße 98, Café Klatsch  
Ansprechpartner: Richard Jost

Mi., 3. Sept., 17:00 Uhr Radtour einfach

## Feierabendtour Kronberg

Länge: 25 km  
Startpunkt: Kronberg-Oberhöchstadt, vor der Kirche St. Vitus  
Tourleitung: Tourenleiterteam Kronberg

Mi., 3. Sept., 17:30 Uhr Radtour mittel

## Feierabendtour für Pedelegs um Neu-Anspach Drei-Kapellen-Tour

Länge: 26 km  
Startpunkt: Neu-Anspach, Bürgerhaus  
Tourleitung: Herbert Hansen

Mi., 3. Sept., 18:30 Uhr Radtour mittel

## Feierabendtour um Wehrheim für Fahrräder ohne Motorunterstützung

Länge: 18 km  
Startpunkt: Wehrheim, Bürgerhaus  
Tourleitung: Stefan Pohl

Mi., 3. Sept., 18:30 Uhr Radtour einfach

## Feierabendtour Bad Homburg

Länge: 20 km  
Startpunkt: Bad Homburg, Kurhaus Vorplatz  
Tourleitung: Ralf Gandenberger

Mi., 3. Sept., 18:30 Uhr Radtour mittel

## Feierabendtour Königstein

Länge: 25 km  
Startpunkt: Königstein, Kur- und Informationszentrum  
Tourleitung: Didier Hufler

Do., 4. Sept., 16:00 Uhr Radtour einfach

## Donnerstagsradfahren Glashütten

Länge: 30 km  
Startpunkt: Glashütten, Feuerwehrgerätehaus Glashütten  
Wechselnde Tourleitung

Sa., 6. Sept., 13:30 Uhr Radtour einfach

## Auf dem Hölderlinpfad nach Frankfurt und zurück

Für weitere Informationen siehe gleiche Tour am 17. Mai

Länge: 44 km  
Startpunkt: Bad Homburg, Sinclair Haus  
Tourleitung: Jochen Salow

Sa., 6. Sept., 18:00 Uhr Radtour einfach

## Zubringertour zur ADFC BikeNight

Die Tour führt zum Startpunkt für die große nächtliche Rundfahrt des ADFC in Frankfurt am Mainkai. Teilnahme an der BikeNight und Rückfahrt sind nicht Teil dieser Tour. Zeit- und Kilometerangaben beziehen sich nur auf die Zubringertour ab Steinbach Apfelweinbrücke bis zum Mainkai.

Länge: 15 km  
Startpunkt: Oberursel, Bahnhof Steinbach: 19:00 Uhr  
Tourleitung: Jörg Haupt

Jetzt App laden  
und Radverkehr  
verbessern!



**Der Hochtaunuskreis ist dabei.**

**07.09. - 27.09.2025**

[stadtradeln.de/hochtaunuskreis](https://stadtradeln.de/hochtaunuskreis)



.....  
Sa., 6. Sept., 9:30 Uhr Radtour mittel

### **Südliches Mainufer von Offenbach bis Niederrad**

Zum Mainuferweg, der auf diesem Abschnitt zum Fernradweg R3 gehört, fahren wir von Oberursel über Bad Homburg durch und entlang der östlichen Vororte von Frankfurt. In Fechenheim wird der Main gequert und wir sind auf dem Mainuferweg. Diesen fahren wir dann über Offenbach und Frankfurt Sachsenhausen bis etwa Niederrad, wo wir den Main wieder queren, mit zwischenzeitlicher Mittagsrast. Über Griesheim und Nied erreichen wir die Nidda. Von dort geht es über Rödelheim und Praunheim direkt nach Oberursel. Bitte anmelden.

Länge: 60 km  
Startpunkt: Oberursel, Bahnhof  
Bad Homburg: 10 Uhr  
U-Bahnhof Ober-Eschbach  
Tourleitung: Rainer Kroker

.....  
So., 7. Sept., 10:00 Uhr Radtour mittel

### **An der Nidda entlang zur Ponderosa in Sulzbach**

Wir lernen die Pferdetränke bei Sulzbach kennen. Dafür fahren wir über Ober- und Nieder-Eschbach an die Nidda, Richtung Rödelheim an die Rödelheimer Kioskubude, weiter zur Ponderosa in Sulzbach. Rückfahrt über Eschborn/Steinbach und Oberursel nach Bad Homburg. Der Tourenleiter ist Bio-Biker. Damit wir für alle einen Platz in der Ponderosa reservieren können wird um Anmeldung gebeten bis 23:00 Uhr am Vortag.

Länge: 40 km  
Startpunkt: Bad Homburg, Kurhaus Vorplatz  
Tourleitung: Hans-Werner Schmidt

.....  
Di., 9. Sept., 10:00 Uhr Radtour mittel

### **Kurze Seniorentour ab Usingen**

Länge: 25 km  
Startpunkt: Usingen, Friedhofsweg  
(Polizeistation)  
Tourleitung: Herbert Hansen

.....  
Di., 9. Sept., 18:00 Uhr Radtour einfach

### **Feierabendtour Oberursel**

Länge: 20 km  
Startpunkt: Oberursel, Rathausplatz  
Tourleitung: Tourenleiterteam Oberursel

.....  
Mi., 10. Sept., 17:30 Uhr Radtour mittel

### **Feierabendtour für Pedelecs um Neu-Anspach**

Erlenbachquelle – Saalburg – Obernhain – Wehrheim – Schlink – Oberloh  
Länge: 28 km  
Startpunkt: Neu-Anspach, Bürgerhaus  
Tourleitung: Herbert Hansen

.....  
Mi., 10. Sept., 18:30 Uhr Radtour mittel

### **Feierabendtour um Neu-Anspach für Fahrräder ohne Motorunterstützung**

Länge: 18 km  
Startpunkt: Neu-Anspach, Bürgerhaus  
Tourleitung: Stefan Pohl

.....  
Mi., 10. Sept., 17:00 Uhr Radtour einfach

### **Feierabendtour Kronberg**

Länge: 25 km  
Startpunkt: Kronberg-Oberhöchstadt, vor der Kirche St. Vitus  
Tourleitung: Tourenleiterteam Kronberg

.....  
Mi., 10. Sept., 18:30 Uhr Radtour mittel

### **Feierabendtour Königstein**

Länge: 25 km  
Startpunkt: Königstein, Kur- und Informationszentrum  
Tourleitung: Didier Hufler

.....  
Do., 4. Sept., 16:00 Uhr Radtour einfach

### **Donnerstagsradfahren Glashütten**

Länge: 30 km  
Startpunkt: Glashütten, Feuerwehrgerätehaus Glashütten  
Wechselnde Tourleitung

.....  
Sa., 13. Sept., 9:20 Uhr Radtour mittel

### **Von Brandobendorf zum Schloss Braunfels**

Mit der Taunusbahn fahren wir nach Brandobendorf. Vom Bahnhof geht es vorbei an der koptisch-orthodoxen Kirche über Kraftsolms nach Braunfels. Dort werden wir einkehren und den historischen Ort besichtigen. Darüber hinaus kann das Schloss angesehen werden. Unsere Tour führt danach ein kurzes Stück an die Lahn und weiter nach Solms, von wo aus wir über Schwalbach und Oberwetz nach Brandobendorf zurückfahren. Mit der Bahn geht es dann wieder zurück nach Bad Homburg.

Länge: 50 km  
Startpunkt: Bad Homburg, Bahnhofsvorplatz  
Tourleitung: Ralf Gandenberger

.....  
Sa., 13. Sept., 9:00 Uhr Radtour mittel

### Zur Rheininsel Nonnenaue

Wir starten um 9:10 Uhr am S-Bahnhof Oberursel Stierstadt nach Rüsselsheim, Umstieg Frankfurt Taunusanlage in die S 8, Ankunft in Rüsselheim um 10:12 Uhr. Von Rüsselsheim aus fahren wir am Main entlang Richtung Mainspitze bis Gustavsburg, dort biegen wir ab und folgen dem Rhein bis zum Ginsheimer Altrheinufer und erreichen mit der Fähre „Johanna“ die Insel Nonnenaue. Eine Mittagspause ist im Biergarten Mönchbruchmühle geplant, es besteht allerdings die Möglichkeit bereits auf der Insel Nonnenaue im Biergarten am Steindamm eine Pause einzulegen.

Länge: 75 km  
Startpunkt: Oberursel,  
S-Bahnstation Stierstadt  
Tourleitung: Martina Bossert

.....  
So., 14. Sept., 10:30 Uhr Radtour schwer

### Wetterau-Runde nach Laubach

Vom Treffpunkt, dem Pendlerparkplatz in Griedel bei Butzbach geht es Richtung Hungen und von dort auf einer ehemaligen, schön ausgebauten Bahntrasse nach Laubach zum Schloss. Zurück fahren wir wieder Richtung nördliche Wetterau und dann über die Horloffau bei Inheiden nach Griedel. Es werden insgesamt ca. 700 Höhenmeter gefahren. Wir treffen uns um 9:45 in Neu-Anspach am Bürgerhaus zur gemeinsamen Fahrt per Auto nach Griedel oder am Startpunkt um 10:30 Uhr. Eine Einkehr ist nicht geplant, bitte Verpflegung mitbringen.

Länge: 75 km  
Startpunkt: Butzbach, Alte Hauptstraße  
Tourleitung: Jens Bierbach

.....  
Di., 16. Sept., 10:00 Uhr Radtour mittel

### Lange Seniorentour ab Usingen

Länge: 60 km  
Startpunkt: Usingen, Friedhofsweg  
(Polizeistation)  
Tourleitung: R. Sagolla-Thorenz,  
Seniorenbeirat Usingen

# WILLKOMMEN IM ALT-OBERURSELER BRAUHAUS

Gemütlichkeit und Gastlichkeit im Herzen von Oberursel mit selbstgebrautem Bier und gutbürgerlicher Küche. Haus- und Brauereiführungen auf Anfrage. Wir freuen uns auf Sie!



ALT-OBERURSELER BRAUHAUS  
Ackergasse 13 • 61440 Oberursel  
Tel: 06171 -54 370 • www.meinbier.de

Di., 16. Sept., 18:00 Uhr Radtour einfach

### Feierabendtour Oberusel

Dies ist die letzte Oberurseler Feierabendtour in diesem Jahr.

Länge: 20 km  
Startpunkt: Oberusel, Rathausplatz  
Tourleitung: Tourenleiterteam Oberusel

Mi., 17. Sept., 17:00 Uhr Radtour einfach

### Feierabendtour Kronberg

Länge: 25 km  
Startpunkt: Kronberg-Oberhöchstadt, vor der Kirche St. Vitus  
Tourleitung: Tourenleiterteam Kronberg

Mi., 17. Sept., 17:30 Uhr Radtour mittel

### Feierabendtour für Pedelecs um Neu-Anspach

Runde um Anspach

Länge: 24 km  
Startpunkt: Neu-Anspach, Bürgerhaus  
Tourleitung: Herbert Hansen

Mi., 17. Sept., 18:30 Uhr Radtour mittel

### Feierabendtour um Usingen

Länge: 25 km  
Startpunkt: Usingen, Alter Marktplatz/  
Hugenottenkirche  
Tourleitung: Rüdiger Maas

Mi., 17. Sept., 18:30 Uhr Radtour mittel

### Feierabendtour Königstein

Länge: 25 km  
Startpunkt: Königstein, Kur- und Informationszentrum  
Tourleitung: Didier Hufler

Mi., 17. Sept., 18:30 Uhr Radtour einfach

### Feierabendtour Bad Homburg

Länge: 20 km  
Startpunkt: Bad Homburg, Kurhaus Vorplatz  
Tourleitung: Ralf Gandenberger

Mi., 17. Sept., 20:00 Uhr Termin

### Rad Runde Bad Homburg

Jeden 3. Mittwoch im Monat kommen wir zusammen, um zwanglos über das Radfahren innerhalb und außerhalb Bad Homburgs zu klönen. Schaut einfach mal vorbei!

Treffpunkt: Bad Homburg, Gaststätte  
Bürgerhaus Kirdorf,  
Stedter Weg 40

Ansprechpartner: Richard Jost

Do., 18. Sept., 16:00 Uhr Radtour einfach

### Donnerstagsradfahren Glashütten

Länge: 30 km  
Startpunkt: Glashütten, Feuerwehrgeräte-  
haus Glashütten

Wechselnde Tourleitung

Sa., 20. Sept., 9:30 Uhr Radtour mittel

### Zur Käsmühle nach Offenbach

Der Biergarten in der Käsmühle befindet sich mitten im Grünen, umgeben von Feldern, Obstbäumen, Wald und dem Flüsschen Bieber. Von Bad Homburg gelangen wir über den Alten Flugplatz Bonames, den Frankfurter Berg, Bergen-Enkheim und Bischofsheim an den Main. Den Main überqueren wir mit der Fähre und erreichen anschließend Offenbach-Rumpenheim. Von dort ist es nicht mehr weit bis zur Käsmühle, in die wir einkehren werden. Zurück fahren wir über Bischofsheim, die „Hohe Straße“ entlang über Bad Vilbel und Harheim zurück nach Bad Homburg.

Länge: 70 km  
Startpunkt: Bad Homburg, Kurhaus Vorplatz  
Tourleitung: Thilo Berner

Sa., 20. Sept., 10:00 Uhr Radtour mittel

### Zur Talmühle nach Neu-Anspach

Die Talmühle im Stahlhainer Grund zwischen Neu-Anspach und dem Hessenpark ist ein schönes Ausflugsziel für Wanderer und Radfahrer. Wir radeln über das Köpperner Tal und Wehrheim nach Oberhain und weiter am Hessenpark vorbei zur Talmühle. Dort genießen wir die gut bürgerliche Küche und wer mag, kann den selbst gekelterten Apfelwein testen. Gut gestärkt fahren wir wieder über Oberhain und die Saalburg zurück nach Oberusel. Bitte anmelden.

Länge: 44 km  
Startpunkt: Oberusel, Bahnhof  
Tourleitung: Martina Bossert

So., 21. Sept., 10:00 Uhr Radtour mittel

### Nach Höchst an der Nidda entlang

Mit Besichtigung des Höchster Schlosses. Fahrt über Ober-Eschbach/Nieder-Eschbach zur Nidda, Richtung Rödelheim, am Rödelheimer Kiosk vorbei Richtung Höchster Schloss. Rückfahrt über Sulzbach, Schwalbach, Kronberg, Oberhöchstadt und Oberusel nach Bad Homburg. Der Tourenleiter ist Bio-Biker. Damit wir für alle einen Platz im Höchster Schlosshof reservieren können wird um Anmeldung gebeten bis 23:00 Uhr am Vortag.

Länge: 50 km  
Startpunkt: Bad Homburg, Kurhaus Vorplatz  
Tourleitung: Hans-Werner Schmidt

Di., 23. Sept., 10:00 Uhr Radtour mittel

### Kurze Seniorentour ab Usingen

Länge: 25 km  
Startpunkt: Usingen, Friedhofsweg  
(Polizeistation)  
Tourleitung: Herbert Hansen

Mi., 24. Sept., 17:00 Uhr Radtour einfach

### Feierabendtour Kronberg

Länge: 25 km  
Startpunkt: Kronberg-Oberhöchstadt,  
vor der Kirche St. Vitus  
Tourleitung: Tourenleiterteam Kronberg

Mi., 24. Sept., 17:30 Uhr Radtour mittel

### Feierabendtour für Pedelecs um Neu-Anspach Rund ums Aubachtal

Länge: 20 km  
Startpunkt: Neu-Anspach, Bürgerhaus  
Tourleitung: Herbert Hansen

Mi., 24. Sept., 18:30 Uhr Radtour einfach

### Leichte Feierabendtour um Neu-Anspach für Fahrräder ohne Motorunterstützung

Länge: 18 km  
Startpunkt: Neu-Anspach, Bürgerhaus  
Tourleitung: Stefan Pohl

Mi., 24. Sept., 20:00 Uhr Termin

### Stammtisch Usinger Land

Regelmäßiges Treffen des ADFC Usinger Land für  
Neu-Anspach, Usingen und Wehrheim. Gäste sind  
herzlich willkommen.

Treffpunkt: Neu-Anspach, Bürgerhaus  
Ansprechpartner: Vereinsvorstand  
ADFC Usinger Land e.V.

Mi., 24. Sept., 18:30 Uhr Radtour mittel

### Feierabendtour Königstein

Länge: 25 km  
Startpunkt: Königstein, Kur- und  
Informationszentrum  
Tourleitung: Didier Hufler

Do., 25. Sept., 16:00 Uhr Radtour einfach

### Donnerstagsradfahren Glashütten

Länge: 30 km  
Startpunkt: Glashütten, Feuerwehrgeräte-  
haus Glashütten

Wechselnde Tourleitung

Sa., 27. Sept., 10:00 Uhr Radtour mittel

### Auf dem Grüngürtel einmal rund um Frankfurt

Das 360° Panorama von Frankfurt erleben. Von Bad  
Homburg geht es über die Nidda auf den Lohrborg  
mit schöner Aussicht auf Frankfurt von Norden.  
Abwärts über Bergen-Enkheim und Offenbach zum  
Goetheturm. Hier Picknick oder evtl. Einkehr. Nach  
dem Frankfurter Stadtwald wird der Main in Höchst  
überquert und die Nidda aufwärts befahren. Wir  
bleiben konsequent den ausgeschilderten Grün-  
gürtel-Radweg.

Länge: 80 km  
Startpunkt: Bad Homburg, Kurhaus Vorplatz  
Tourleitung: Matthias Senne

Sa., 27. Sept., 13:00 Uhr Radtour sehr einfach

### 3. Klimaradtour Oberursel/Steinbach

Zum 3. Mal laden wir ein, verschiedene Stationen  
mit nachhaltigen und klimafreundlichen Projekten  
während einer Halbtagestour zu besuchen. Details  
folgen, auch Startzeit und -ort können sich noch  
ändern, bitte auf der Website [www.adfc-oberur-  
sel.de](http://www.adfc-oberur-<br/>sel.de) nachsehen. Die Tour findet im Rahmen der  
Taunus-Klimatage statt und findet am letzten Tag  
des Stadtradelns 2025 statt.

Länge: 20 km  
Startpunkt Oberursel, Rathausplatz  
(vorläufig):  
Tourleitung: Rainer Kroker

Di., 30. Sept., 10:00 Uhr Radtour mittel

### Lange Seniorentour ab Usingen

Länge: 60 km  
Startpunkt: Usingen, Friedhofsweg  
(Polizeistation)  
Tourleitung: R. Sagolla-Thorenz,  
Seniorenbeirat Usingen

Di., 30. Sept., 19:00 Uhr Termin

### Radlertreff Ortsgruppe Oberursel/Steinbach

Wir treffen uns am letzten Dienstag im Monat in der  
„Stadtschänke“, in den Wintermonaten schon um  
19 Uhr.

Treffpunkt: Oberursel, Rathausplatz,  
Restaurant „Stadtschänke“  
Ansprechpartnerin: Ulrike Heitzer-Priem

# Touren und Termine Oktober bis Dezember

Do., 2. Okt., 16:00 Uhr Radtour einfach

## Donnerstagsradfahren Glashütten

Länge: 30 km  
Startpunkt: Glashütten, Feuerwehrgeräte-  
haus Glashütten

Wechselnde Tourleitung

Fr., 3. Okt., 9:30 Uhr Radtour schwer

## Zum „Kleinen Brauhaus“ nach Rüsselsheim Haßloch

Wir fahren zunächst an Oberursel-Bommersheim vorbei nach Weißkirchen und von dort aus nach Rödelheim an die Nidda. Wir folgen der Nidda bis Höchst und fahren dort am Main entlang, den wir überqueren, um über Okriftel, Eddersheim, Flörsheim nach Rüsselsheim zu gelangen. Rüsselsheim werden wir ein gutes Stück durchqueren und kommen so nach Haßloch zum Brauhaus, wo wir einkehren werden. Der Rückweg ist weitgehend identisch mit dem Hinweg. Bitte anmelden.

Länge: 90 km  
Startpunkt: Bad Homburg, Kurhaus Vorplatz  
Tourleitung: Thilo Berner

Do., 9. Okt., 16:00 Uhr Radtour einfach

## Donnerstagsradfahren Glashütten

Länge: 30 km  
Startpunkt: Glashütten, Feuerwehrgeräte-  
haus Glashütten

Wechselnde Tourleitung

Mi., 15. Okt., 19:00 Uhr Termin

## Rad Runde Bad Homburg

Jeden 3. Mittwoch im Monat kommen wir zusammen, um zwanglos über das Radfahren innerhalb und außerhalb Bad Homburgs zu klönen. Schaut einfach mal vorbei!

Treffpunkt: Bad Homburg, Gaststätte  
Bürgerhaus Kirdorf,  
Stedter Weg 40  
Ansprechpartner: Ralf Gandenberger

Do., 16. Okt., 16:00 Uhr Radtour einfach

## Donnerstagsradfahren Glashütten

Länge: 30 km  
Startpunkt: Glashütten, Feuerwehrgeräte-  
haus Glashütten

Wechselnde Tourleitung

Do., 23. Okt., 16:00 Uhr Radtour einfach

## Donnerstagsradfahren Glashütten

Länge: 30 km  
Startpunkt: Glashütten, Feuerwehrgeräte-  
haus Glashütten

Wechselnde Tourleitung

Di., 28. Okt., 19:00 Uhr Termin

## Radlertreff Ortsgruppe Oberursel/Steinbach

Wir treffen uns am letzten Dienstag im Monat in der „Stadtschänke“, in den Wintermonaten schon um 19 Uhr.

Treffpunkt: Oberursel, Rathausplatz,  
Restaurant „Stadtschänke“

Ansprechpartnerin: Ulrike Heitzer-Priem

Mi., 29. Okt., 20:00 Uhr Termin

## Stammtisch Usinger Land

Regelmäßiges Treffen des ADFC Usinger Land für Neu-Anspach, Usingen und Wehrheim. Gäste sind herzlich willkommen.

Treffpunkt: Neu-Anspach, Bürgerhaus  
Ansprechpartner: Vereinsvorstand  
ADFC Usinger Land e.V.

Do., 30. Okt., 16:00 Uhr Radtour einfach

## Donnerstagsradfahren Glashütten

Länge: 30 km  
Startpunkt: Glashütten, Feuerwehrgeräte-  
haus Glashütten

Wechselnde Tourleitung

.....  
Sa., 8. Nov., 10:00 Uhr Radtour einfach

### Zum Dottenfelderhof nach Bad Vilbel

Der Dottenfelderhof, am südlichen Rande der Wetterau in einer Niddaschleife gelegen, blickt auf eine mehr als tausendjährige Geschichte landwirtschaftlicher Nutzung. Die erste urkundliche Erwähnung des Hofes stammt aus dem Jahre 976, als Kaiser Otto II. das Kloster Worms mit dem landwirtschaftlichen Anwesen „Dudtunfeld“ belehnte. Der Hof erlebte eine sehr wechselvolle Geschichte, die von vielen Besitzer- und Pächterwechseln geprägt war. Seit 1968 wird er durch eine Betriebsgemeinschaft aus mehreren Familien bewirtschaftet. Heute leben auf dem Dottenfelderhof mehr als 100 Menschen. Wir radeln über Gonzenheim durch das Feld an Burgholzhausen vorbei nach Petterweil. Weiter geht es über Feldwege nach Nieder-Erlenbach und Massenheim zum Dottenfelderhof, wo wir einkehren werden. Zurück fahren wir an der Nidda entlang nach Harheim über Nieder-Eschbach und Gonzenheim nach Bad Homburg.

Länge: 40 km  
Startpunkt: Bad Homburg, Kurhaus Vorplatz  
Tourleitung: Thilo Berner

.....  
So., 16. Nov., 10:00 Uhr Wanderung

### Winterwanderung des ADFC Hochtaunus

In den Monaten November bis März bietet der ADFC Hochtaunus an jedem 3. Sonntag geführte Wanderungen an. Wegen eventuell geänderten Startort oder Zeitpunkt bitte auf aktuelle Informationen im Internet unter [www.touren-terminen.adfc.de](http://www.touren-terminen.adfc.de) achten. Bitte anmelden.

Länge: 15 km (im Schnitt)  
Startpunkt: Bad Homburg, Hirschgarten  
Tourleitung: Doris Steinbach

.....  
Mi., 19. Nov., 19:00 Uhr Termin

### Rad Runde Bad Homburg

Jeden 3. Mittwoch im Monat kommen wir zusammen, um zwanglos über das Radfahren innerhalb und außerhalb Bad Homburgs zu klönen. Schaut einfach mal vorbei!

Treffpunkt: Bad Homburg, Gaststätte  
Bürgerhaus Kirdorf,  
Stedter Weg 40  
Ansprechpartner: Ralf Gandenberger

.....  
Di., 25. Nov., 19:00 Uhr Termin

### Radlertreff Ortsgruppe Oberursel/Steinbach

Wir treffen uns am letzten Dienstag im Monat in der „Stadtschänke“, in den Wintermonaten um 19 Uhr.

Treffpunkt: Oberursel, Rathausplatz,  
Restaurant „Stadtschänke“  
Ansprechpartnerin: Ulrike Heitzer-Priem

.....  
Mi., 26. Nov., 20:00 Uhr Termin

### Stammtisch Usinger Land

Regelmäßiges Treffen des ADFC Usinger Land für Neu-Anspach, Usingen und Wehrheim. Gäste sind herzlich willkommen.

Treffpunkt: Neu-Anspach, Bürgerhaus  
Ansprechpartner: Vereinsvorstand  
ADFC Usinger Land e.V.

.....  
Di., 16. Dez., 19:00 Uhr Termin

### Radlertreff Ortsgruppe Oberursel/Steinbach

Letzter Radlertreff 2025

Treffpunkt: Oberursel, Rathausplatz,  
Restaurant „Stadtschänke“  
Ansprechpartnerin: Ulrike Heitzer-Priem

.....  
Mi., 17. Dez., 19:00 Uhr Termin

### Weihnachtsfeier

#### ADFC Bad Homburg/Friedrichsdorf

Kurz vor dem Fest möchten wir das Jahr bei einer gemütlichen Weihnachtsfeier ausklingen lassen. Die Einladung findet Ihr rechtzeitig in unserer Mitgliederzeitschrift „Frankfurt Aktuell“.

Treffpunkt: Bad Homburg, Gaststätte  
„Komischer Schorsch“,  
Hauptstraße 20  
Ansprechpartner: Ralf Gandenberger

.....  
So., 21. Dez., 10:00 Uhr Wanderung

### Winterwanderung des ADFC Hochtaunus

Länge: 15 km (im Schnitt)  
Startpunkt: Bad Homburg, Hirschgarten  
Tourleitung: Doris Steinbach



Tschüss, bis zum nächsten Jahr. - Foto: Bengt Kösslich

# Touren und Termine Januar bis März 2026

Do., 1. Jan., 12:00 Uhr Radtour einfach

## Das fängt ja gut an! Neujahrstour

Die erste Tour findet gleich am Neujahrstag statt. Radeln können wir auch im Winter. Es geht auf guten Wegen rund um Bad Homburg. Die Länge richtet sich nach dem Wetter und der Stimmung der Radelnden. Für unsere kleine Rast sollte die Teilnehmenden etwas zu Essen und Trinken mitbringen. Die Tour wird bei Glatteis oder Schnee verkürzt oder fällt aus.

Länge: 30 km  
Startpunkt: Bad Homburg, Kurhaus Vorplatz  
Tourleitung: Ralf Gandenberger

So., 18. Jan., 10:00 Uhr Wanderung

## Winterwanderung des ADFC Hochtaunus

In den Monaten November bis März bietet der ADFC Hochtaunus an jedem 3. Sonntag geführte Wanderungen an. Wegen eventuell geänderten Startort oder Zeitpunkt bitte auf aktuelle Informationen im Internet unter [www.touren-termine.adfc.de](http://www.touren-termine.adfc.de) achten. Üblicherweise treffen wir uns am Hirschgarten und bleiben im Taunus. Wir geben die aktuellen Wanderungen an die Presse und an den Mailverteiler für Interessenten. Die Touren sind im Schnitt 15 km lang (zwischen 12 km und 18 km). Natürlich haben wir im Taunus auch Höhenmeter. Festes Schuhwerk und regenfeste Kleidung ist obligatorisch. Zwischendurch wird in einer Gaststätte eingekehrt. Da vor allem in der Vorweihnachtszeit die Plätze beschränkt sind, benötigen wir die Anmeldungen.

Länge: 15 km (im Schnitt)  
Startpunkt: Bad Homburg, Hirschgarten  
Tourleitung: Doris Steinbach

Mi., 21. Jan., 19:00 Uhr Termin

## Mitgliederversammlung

### Bad Homburg/Friedrichsdorf

Jährliche Mitgliederversammlung der Ortsgruppe ADFC Bad Homburg/Friedrichsdorf, bei der wir Euch über das vergangene Jahr informieren, geben eine Ausblick auf 2025 und wählen ggf. unseren Ortsgruppenvorstand.

Treffpunkt: Bad Homburg, Gaststätte  
Bürgerhaus Kirdorf,  
Stedter Weg 40  
Ansprechpartner: Ralf Gandenberger

Di., 27. Jan., 19:00 Uhr Termin

## Radlertreff Ortsgruppe Oberursel/Steinbach

Wir treffen uns am letzten Dienstag im Monat in der „Stadtschänke“, in den Wintermonaten schon um 19 Uhr.

Treffpunkt: Oberursel, Rathausplatz,  
Restaurant „Stadtschänke“  
Ansprechpartnerin: Ulrike Heitzer-Priem

Mi., 28. Jan., 20:00 Uhr Termin

## Stammtisch Usinger Land

Regelmäßiges Treffen des ADFC Usinger Land für Neu-Anspach, Usingen und Wehrheim. Gäste sind herzlich willkommen.

Treffpunkt: Neu-Anspach, Bürgerhaus  
Ansprechpartner: Vereinsvorstand  
ADFC Usinger Land e.V.

So., 15. Feb., 10:00 Uhr Wanderung

## Winterwanderung des ADFC Hochtaunus

Länge: 15 km (im Schnitt)  
Startpunkt: Bad Homburg, Hirschgarten  
Tourleitung: Doris Steinbach

Mi., 18. Feb., 19:00 Uhr Termin

## Rad Runde Bad Homburg

Jeden 3. Mittwoch im Monat kommen wir zusammen, um zwanglos über das Radfahren innerhalb und außerhalb Bad Homburgs zu klönen. Schaut einfach mal vorbei!

Treffpunkt: Bad Homburg, Gaststätte  
Bürgerhaus Kirdorf,  
Stedter Weg 40  
Ansprechpartner: Ralf Gandenberger

Di., 24. Feb., 19:00 Uhr Termin

## Radlertreff Ortsgruppe Oberursel/Steinbach

Wir treffen uns am letzten Dienstag im Monat in der „Stadtschänke“, in den Wintermonaten schon um 19 Uhr.

Treffpunkt: Oberursel, Rathausplatz,  
Restaurant „Stadtschänke“  
Ansprechpartnerin: Ulrike Heitzer-Priem

..... Termin  
Mi., 25. Feb., 20:00 Uhr

### **Stammtisch Usinger Land**

Regelmäßiges Treffen des ADFC Usinger Land für Neu-Anspach, Usingen und Wehrheim. Gäste sind herzlich willkommen.

Treffpunkt: Neu-Anspach, Bürgerhaus  
Ansprechpartner: Vereinsvorstand  
ADFC Usinger Land e.V.

..... Wanderung  
So., 15. März, 10:00 Uhr

### **Winterwanderung des ADFC Hochtaunus**

Länge: 15 km (im Schnitt)  
Startpunkt: Bad Homburg, Hirschgarten  
Tourleitung: Doris Steinbach

..... Termin  
Di., 24. März, 19:00 Uhr

### **Radlertreff Ortsgruppe Oberursel/Steinbach**

Wir treffen uns am letzten Dienstag im Monat in der „Stadtschänke“, in den Wintermonaten schon um 19 Uhr.

Treffpunkt: Oberursel, Rathausplatz,  
Restaurant „Stadtschänke“  
Ansprechpartnerin: Ulrike Heitzer-Priem

..... Termin  
Mi., 25. März, 20:00 Uhr

### **Mitgliederversammlung Usinger Land**

Mitgliederversammlung des ADFC Usinger Land e. V. für Neu-Anspach, Usingen und Wehrheim. Gäste sind herzlich willkommen. Statt unseres monatlichen ADFC-Stammtisches im Usinger Land (Neu-Anspach, Usingen, Wehrheim) findet eine Mitgliederversammlung statt. Gäste sind herzlich willkommen, können aber zu einzelnen Punkten ausgeschlossen werden (kam bisher nicht vor). Schwerpunkt werden Finanzplanung, Haushalt und Berichterstattung sowie Vorstandswahlen sein.

Treffpunkt: Neu-Anspach, Bürgerhaus  
Ansprechpartner: Vereinsvorstand  
ADFC Usinger Land e.V.

**Im April geht die neue Tourensaison los.  
Darauf freuen wir uns!**

**Wohin wir dann mit Euch radeln wollen,  
erfahrt Ihr auf [touren-termine.adfc.de](http://touren-termine.adfc.de)  
oder im Tourenprogramm 2026/27.  
Das erscheint Mitte März.**



# Der ADFC Hochtaunus

Der ADFC Kreisverband Hochtaunus ist mit seinen 1.000 Mitgliedern Teil der starken Lobby für Radfahrerinnen und Radfahrer, die der ADFC seit vielen Jahrzehnten bildet. Die Stärkung des Fahrradverkehrs ist ein wesentlicher Beitrag, um die klimafreundliche Verkehrswende zu schaffen. Wir engagieren uns dafür hier im Hochtaunus, hessenweit und auf Bundesebene.

Uns eint darüber hinaus die Leidenschaft am Radfahren. Egal, ob beim Touren radeln mit einem der zertifizierten TourGuides, als Alltagsradlerinnen und Alltagsradler von A nach B oder beim genüsslichen Erleben der Kulturlandschaft: Auf zwei Rädern sind wir gern unterwegs. Dabei geht es uns nur sekundär um den sportlichen Aspekt des Radfahrens, vielmehr stehen der Spaß und die Gemeinschaft sowie gesellschaftliche und gesundheitliche Themen im Vordergrund.

Der ADFC Hochtaunus organisiert die Radtouren im Hochtaunuskreis und bildet die TourGuides aus. Wir halten den Kontakt zur Politik, zu Verwaltung und Presse und nehmen damit als Lobbyisten maßgeblich Einfluss auf die Radverkehrspolitik im Landratsamt und über die Ortsgruppen in den Stadtparlamenten und Rathäusern der Kommunen.

Der ADFC Bundes- und Landesverband unterstützt uns bei unserer Arbeit vor Ort mit Beratung und Weiterbildungen in der ADFC-Akademie. Ein Frauennetzwerk sowie eine neu gegründete Jugendorganisation runden das Vereinsprofil ab.

Wer Interesse hat den Verein und seine Arbeit mitzugestalten, kann sich gern auf Kreis- oder Ortsebene einbringen, zum Beispiel bei einzelnen Aktionen oder Radtouren, in Arbeitskreisen oder in den Gremien.

Dazu stellen sich die Ortsgruppen und einige Arbeitsgemeinschaften im Folgenden vor.

## Vorstand des ADFC Hochtaunus e. V.

Vorsitzender:	Patrik Schneider-Ludorff
Stellvertretende Vorsitzende:	Susanne Bittner
Kassenwart:	Richard Jost
Schriftführerin:	Birgit Dettmar-Voerste
Beisitzer:	Didier Hufler, Bengt Köslich, Rainer Kroker



Infostand des ADFC beim Weiltalsonntag - Foto: Ulrike Heitzer-Priem

# Die Ortsgruppe Bad Homburg/Friedrichsdorf



ADFC-Infostand vor dem Bad Homburger Kurhaus • Foto: Ralf Gandenberger

Über **50 Radtouren** leiten die zehn TourGuides der Ortsgruppe Bad Homburg/Friedrichsdorf, von der Feierabendtour über ca. 20 km bis zur Tagestour mit einer Länge von 100 km. Auch während des Jahres fallen uns weitere Touren ein, alle Infos stehen immer aktuell auf der Internetseite der Ortsgruppe [www.bad-homburg.adfc.de](http://www.bad-homburg.adfc.de).

In Bad Homburg und Friedrichsdorf setzen wir uns in vielfältiger Weise für die **Interessen aller Radfahrenden** ein. Im Vordergrund steht unser Ziel, dass sich alle Radelnde, ob Grundschulkind, Jugendliche, Mutige, Ängstliche, Sportliche oder Gelegenheitsradfahrer, **sicher im Straßenraum** bewegen können. Dazu gehört nicht nur eine gute Radinfrastruktur, sondern vor allem das sichere Gefühl auf dem Rad. Das wollen wir erreichen durch:

- regelmäßige **Gespräche** mit den Stadtverwaltungen in Friedrichsdorf und Bad Homburg und mit allen demokratischen Parteien
- **Vorschläge zur Verbesserung der Radinfrastruktur** und zur Beseitigung von Mängeln
- Aufstellung von konkreten **Forderungen für eine fahrradfreundliche Stadt**
- Aktionen und Infostände, auch mit Fahrradcodierungen
- **Mitgliedschaft im Mobilitätsausschuss** der Stadtverordnetenversammlung in Bad Homburg
- Mitarbeit bei der **Erarbeitung der Mobilitätskonzepte** in Bad Homburg und Friedrichsdorf
- **Mitgliedschaft im Klimaausschuss** in Friedrichsdorf

Wir treffen uns regelmäßig zu **RadRunden** in Bad Homburg und Friedrichsdorf. Kommt gerne vorbei, wir freuen uns auf Euch. Alle Termine findet Ihr hier im Heft oder auf [www.touren-termine.adfc.de](http://www.touren-termine.adfc.de)

Kontakt: [info@adfc-bad-homburg.de](mailto:info@adfc-bad-homburg.de), Website: [www.bad-homburg.adfc.de](http://www.bad-homburg.adfc.de).

# Die Ortsgruppe Königstein

Die ADFC Ortsgruppe Königstein steht für ein geselliges und erlebnisreiches **Radtourenangebot**. Ab Mitte April starten die Radlerinnen und Radler mit den beliebten RadRunden am Abend, zu erholsamen Touren rund um die Burgstadt. Sonntags stehen Tagesausflüge zu besonderen Zielen auf dem Programm. Zu den Radtouren sind alle herzlich willkommen, eine Mitgliedschaft im ADFC ist keine Voraussetzung.

Ein Höhepunkt der Saison ist jedes Jahr der Wettbewerb **STADTRADELN**, in diesem Jahr vom 7. bis 27. September, an dem jede und jeder Königsteiner teilnehmen kann. 21 Tage lang heißt es möglichst viele Alltagswege klimafreundlich mit dem Fahrrad zurückzulegen und Kilometer zu sammeln. 2024 waren elf Teams am Start. Das ADFC-Team sammelte 2.735 Kilometer von insgesamt 55.700 Kilometer für Königstein.

Wie es mit der Zufriedenheit der Radfahrenden vor Ort aussieht, dokumentiert alle zwei Jahre der **ADFC-Fahrradklima-Test**. Er ist die größte entsprechende Umfrage bundesweit und wird vom Bundesverkehrsministerium gefördert. Die ADFC-Ortsgruppe wird die Ergebnisse der aktuellen Befragung in die Stadtpolitik tragen. Als Reaktion aus früheren Befragungen wurden von der Stadt ein Radverkehrskonzept erstellt und Schwerpunkte erarbeitet. Aktuell besteht ein reger Austausch zwischen der Stadtverwaltung und dem ADFC, um gemeinsam das Radfahren attraktiver und sicherer zu machen.

Möglichkeiten zum ungezwungenen Kennenlernen bestehen an unseren Aktionsständen in Königstein im März und September 2025. Wir freuen uns auf Euch.

Kontakt: E-Mail: [koenigstein@adfc-hochtaunus.de](mailto:koenigstein@adfc-hochtaunus.de)



Ausblick in die Rhein-Main-Ebene, oberhalb von Königstein • Foto: Jutta Hufler

# Die Ortsgruppe Kronberg

Als ADFC Ortsgruppe Kronberg möchten wir den Menschen Spaß am Fahrrad fahren vermitteln. Die Freude an der Bewegung, an der frischen Luft, allein und in Gemeinschaft. Und zu Spaß und entspanntem Radfahren gehören Sicherheit und ein respektvolles Miteinander aller Verkehrsteilnehmenden.

In diesem Sinne setzen wir uns für eine Verkehrswende ein, in der der Fuß- und Radverkehr dem Auto gleichgestellt wird. Leider sind wir auf Bundes-, Landes- und Kreisebene weit davon entfernt. Umso mehr freuen wir uns, dass die Zahl der Radelnden in Kronberg und den umliegenden Gemeinden in den letzten Jahren, auch dank Pedelecs, stark zugenommen hat.

Somit ist für viele das Auf und Ab rund um Kronberg keine Herausforderung mehr. Es sind eher eingefahrene Gewohnheiten im Denken und im Handeln. Um diese Gewohnheiten aufzubrechen und unsere Freude am Radfahren zu teilen, bieten wir Feierabend- und Tagestouren an. Wir stellen Aktionen auf die Beine, wie das Codieren von Rädern, organisieren Infostände oder beteiligen uns an Schulveranstaltungen. 2024 haben wir einen Poolnudeltag veranstaltet, um auf den Mindestabstand beim Überholen von Radfahrenden aufmerksam zu machen. Wir sind Ansprechpartner für die Stadt, die Verwaltung und alle Kronbergerinnen und Kronberger, ob sie zu Fuß, mit dem Rad oder dem Auto unterwegs sind. Denn ja, in Kronberg hat sich in Sachen Fahrrad in den letzten Jahren einiges getan, zusammen können wir in Zukunft noch viel mehr erreichen.

In diesem Sinne: frohe Fahrt!

Kontakt: [kronberg@adfc-hochtaunus.de](mailto:kronberg@adfc-hochtaunus.de)  
Webseite: <https://www.adfc-kronberg.de/>



Abschlussfoto vom Poolnudeltag in Kronberg • Foto: Jutta Munzinger

# Die Ortsgruppe Oberursel/Steinbach



ADFC-Infostand auf dem Oberurseler Altstadtmarkt • Foto: Ulrike Heitzer-Priem

Mit fast **50 Radtouren** ist die OG Oberursel/Steinbach an diesem Heft vertreten, alle sieben Tour-Guides sind zertifiziert. Außerdem begleitet die Ortsgruppe kontinuierlich und kooperativ im regelmäßigen Austausch mit den Verantwortlichen die Verkehrspolitik in Oberursel und Steinbach. Im Klimabeirat Oberursel ist der ADFC mitverantwortlich für das Thema klimagerechte Mobilität. Dies sind aktuell die zentralen Themen:

- **Radschnellweg Friedrichsdorf – Frankfurt.** Wir drängen darauf, dass die Trasse so schnell wie möglich realisiert wird – notfalls auch mit kleinen Umwegen, wenn Brücken derzeit fehlen.
- **Vollständige Umsetzung des Oberurseler Radverkehrskonzepts von 2016.** Die zentrale Nord-Süd-Achse hat noch Lücken, vor allem das Nadelöhr Frankfurter Landstraße muss endlich beseitigt werden, ein gutes Konzept dafür liegt vor. Das Liebfrauenquartier und die Zeppelinstraße sind Teil der Achse, aber die Umsetzung der Verkehrsberuhigung stockt. Der ADFC bleibt dabei, dass sichere und getrennte Radwege deutlich besser sind als aufgemalte Fahrräder auf der Fahrbahn.

Um mehr Menschen für den Umstieg auf das Fahrrad zu gewinnen, führt die Ortsgruppe **Sicherheitstrainings für Neueinsteiger auf Pedelecs** durch und richtet sich mit Veranstaltungen besonders an Familien und Kinder.

Am letzten Dienstag im Monat trifft sich die Ortsgruppe zum Radlertreff, um diese und weitere Themen zu besprechen. Gäste sind willkommen!

Kontakt: [oberursel@adfc-hochtaunus.de](mailto:oberursel@adfc-hochtaunus.de), Website: [www.oberusel-adfc.de](http://www.oberusel-adfc.de)

# Der ADFC Usinger Land e.V.



Start zu einer Feierabendtour an der Usinger Hugenottenkirche • Foto: Stefan Pohl

Der ADFC Usinger Land e.V. ist eine selbständige Untergliederung des ADFC Hochtaunus e.V. Unter „Usinger Land“ fassen wir die Kommunen Neu-Anspach, Usingen und Wehrheim zusammen.

**Unser Ziel ist, dass mehr Menschen in der Freizeit und vor allem im Alltag mit dem Fahrrad fahren. Bus und Bahn werden entlastet und Kraftfahrzeugverkehr ersetzt. Nebenbei werden die persönliche und allgemeine Gesundheit gefördert.**

Unsere **geführten Radtouren** in der näheren und etwas weiteren Umgebung sollen Bewegung und die Festigung lokaler Ortskenntnisse mit Geselligkeit verbinden. Dafür bieten wir in der Sommerzeit Feierabendtouren jeweils mittwochs an, verbunden mit einer abschließenden Einkehr. Halbtages- und Tagestouren ergänzen dieses Angebot.

Die **allgemeine Förderung** des Radfahrens ist unser zentrales Thema. Unter anderem hierfür sind wir als gemeinnützig anerkannt.

**Im Alltag** – dazu gehören der Weg zur Schule, zur Arbeit und zum Einkaufen – setzen wir uns für notwendige Radwege entlang außerörtlicher Straßen und für geeignete Radverkehrsanlagen an innerörtlichen Hauptverkehrsstraßen ein. In beruhigten Nebenstraßen möchten wir vor allem den Mischverkehr gefördert wissen. Nötig sind dafür die Schließung von Lücken im Radverkehrsnetz, Qualitätsverbesserungen im Bestand, sinnvolle Planungen vor allem bei Sanierung und Umbau von Straßen und Wegen. Außerdem muss geeignete Fahrradinfrastruktur wie Stellplätze und Pausenplätze bereitstehen. Wir bevorzugen Verkehrslösungen mit Angebotscharakter und Parallelangebote und wenn das nicht sinnvoll ist, eine Neupriorisierung und Umverteilung der Verkehrsflächen zu Gunsten des Radverkehrs, die auch mit vertretbaren Beschränkungen des motorisierten Individualverkehrs einher gehen können.

**Radtouristisch** liegen uns dabei der Usatal- und Erlenbachweg sowie Rundrouten um Neu-Anspach, Usingen und Wehrheim besonders am Herzen.

Kontakt: [info@adfc-usinger-land.de](mailto:info@adfc-usinger-land.de) Website: [www.adfc-usinger-land.de](http://www.adfc-usinger-land.de)

# Die Arbeitsgemeinschaften des ADFC Hochtaunus

Für einige Themen bestehen teilweise seit vielen Jahren Arbeitsgemeinschaften, aber auch spontan können sich Gruppen bilden, die ein bestimmtes Thema vorantreiben wollen.

## Aktive Arbeitsgemeinschaften und ihre Ansprechpartner

<b>AG Radtouristik</b>	Stefan Pohl, stefan.pohl@adfc-hochtaunus.de Didier Hufler, didier.hufler@adfc-hochtaunus.de
<b>AG Radtouren/ TourGuides:</b>	Rainer Kroker, rainer.kroker@adfc-hochtaunus.de Stefan Pohl, stefan.pohl@adfc-hochtaunus.de
<b>AG Codierung</b>	Patrik Schneider-Ludorff, patrik.schneider-ludorff@adfc-hochtaunus.de

## AG Aktionen und Öffentlichkeitsarbeit

Die **Arbeitsgemeinschaft „Aktionen und Öffentlichkeit“** trifft sich zur Planung und Organisation bestimmter Aktionen des ADFC-Hochtaunuskreis und stimmt diese mit anderen ADFC-Gruppierungen und Mobilitätsverbänden ab.

Sie koordiniert und plant dabei die ADFC-Teilnahme an größeren Demonstrationen/Veranstaltungen sowie Zubringertouren und übernimmt die Information der Mitglieder und Öffentlichkeit.

Ein weiterer Schwerpunkt ist die Öffentlichkeitsarbeit und Präsentation des ADFC-Fahrradklimatetest alle zwei Jahre.

### Ansprechpartner/in:

Susanne Bittner	susanne.bittner@adfc-hochtaunus.de
Didier Hufler	didier.hufler@adfc-hochtaunus.de
Bengt Kösslich	bengt.koeslich@adfc-hochtaunus.de



Die rote Klingel für die schlechtesten Ergebnisse im Fahrradklimatetest 2022 wird gern von Königstein weitergeben an Usingen  
Foto: Susanne Bittner

# AG Radverkehr

In der AG Radverkehr arbeiten diejenigen mit, die an verkehrspolitischen Fragen im Hochtaunuskreis interessiert sind. Wir halten den Kontakt zu den Verwaltungen, nehmen Stellung zu aktuellen Planungen, legen den Finger in die Wunden, wo Radverkehrsinfrastruktur fehlt, und bilden uns dabei ständig weiter.

Aktuell arbeiten wir an einem reduzierten Radverkehrskonzept für den Hochtaunus. Dieses beinhaltet fünf **durchgehende** Linien und umfasst die Verbindung der größten Städte und der Pendlerrouuten im Hochtaunuskreis. Ziel dabei ist es, die zur Verfügung stehenden Mittel so zu konzentrieren, dass sichtbare Veränderungen in der Radinfrastruktur entstehen, die möglichst vielen Radfahrern zugutekommen, statt vieler im Hochtaunuskreis verstreuten Einzelmaßnahmen.

Wir haben oft die Verwaltung auf unserer Seite, jedoch fehlen häufig der politische Wille, das Geld, die Planungskapazitäten oder gleich alles zusammen. Gemeinsam haben wir aber vieles erreicht, wenn auch manche Erfolge lange Zeit benötigt haben.

Die Erfolge, das gemeinsame Erarbeiten von Ideen und Konzepten, die Gespräche mit Gleichgesinnten, der Verwaltung und Politik machen uns allen jedoch Spaß und beflügeln uns, weiter an der Verkehrswende im Hochtaunus zu arbeiten.

Du bist im ADFC nicht nur um Radtouren zu fahren, sondern auch um die Bedingungen für Radfahrer zu verbessern? Du hast Interesse, Dich selbst einzubringen oder Du hast ein konkretes persönliches Anliegen? Dann wende Dich an die AG Radverkehr oder arbeite mit! Wir treffen uns regelmäßig zu Online-Meetings oder zu bestimmten Themen auch in Präsenz.

Kontakt: [Patrik.Schneider-Ludorff@adfc-hochtaunus.de](mailto:Patrik.Schneider-Ludorff@adfc-hochtaunus.de)



Kartengrundlage: [openstreetmap.de](http://openstreetmap.de); Grundliniennetz: Planungsgesellschaft RV-K mbH, Frankfurt



# Spenden an den ADFC Hochtaunus e.V. und die Ortsgruppen

Schön, dass Du Dich für Spenden an den ADFC Hochtaunus e.V. interessierst.

Unsere Angebote können alle nur gemacht werden, weil viele Mitglieder bereit sind, sich ehrenamtlich zu engagieren. 270 Radtouren bieten wir in diesem Jahr an, alle kostenlos für die Mitfahrenden, egal ob Mitglied im ADFC oder (noch) nicht. In vielen kommunalen Gremien vor Ort arbeiten ADFC-Mitglieder aktiv mit an der Gestaltung einer fahrradfreundlichen Verkehrspolitik.

Wenn Du diese Arbeit mit einer Spende unterstützen möchtest, können wir uns noch besser engagieren! Mit den steuerlich absetzbaren Zuwendungen können wir zum Beispiel dafür sorgen, dass unsere Radtouren weiterhin kostenlos stattfinden und unsere Anliegen in der Politik immer wieder Gehör finden können, sodass Radfahrende nicht wortwörtlich an den Rand gedrängt werden.

Unsere ADFC Tourenleiterinnen und -leiter erhalten regelmäßig kostenpflichtige Weiterbildungen zur Zertifizierung und bekommen Ausrüstung, um die Touren noch besser leiten und planen zu können.

Für die Lobbyarbeit unseres Vereins, für Aktionen und werbewirksamen Kampagnen benötigen wir Materialien wie Flyer, Broschüren oder Plakate.

Einen Blick auf die Interessen der Radfahrenden im Hochtaunuskreis geben unsere Infostände sowie die Beteiligung des ADFC Hochtaunus e.V. mit qualifizierten Vorträgen und Diskussionen.

Auch wenn die Arbeit ehrenamtlich Aktive erledigen, sind wir bei diesen Ausgaben auf Spenden angewiesen. Mit Deiner Spende sorgst Du dafür, dass wir auch zukünftig unabhängig sind und uns vor Ort engagieren können.

Bei Radtouren kannst Du gern einen Betrag Deiner Wahl in die Spendenbox werfen oder Du spendest per Überweisung.

## Spendenkonto

Empfänger: ADFC Hochtaunus e.V.

IBAN: DE48 5125 0000 0001 1276 75

BIC: HELADEF1TSK

Bank: Taunus Sparkasse

Deine Spende ist von der Steuer absetzbar. Der ADFC Hochtaunus e.V. (Vereinsregister AG Bad Homburg: AZ 10VR1323) ist vom Finanzamt Bad Homburg unter der Steuernummer 03 250 61335 als gemeinnützig anerkannt, FA Bad Homburg AZ 0325060079/K07

Bei Spenden bis 200 Euro genügt bei deutschen Finanzämtern in der Regel die Vorlage eines Kontoauszuges oder Einzahlungsbelegs. Bitte gib unbedingt Namen und Adresse sowie den Hinweis „Quittung“ im Verwendungszweck an, wenn Du eine Spendenquittung wünschst.

Wenn Du möchtest, dass Deine Spende direkt einer Ortsgruppe zukommt, ergänze diese bitte im Verwendungszweck.

**Wir bedanken uns sehr bei allen Spenderinnen und Spendern!**

**JETZT  
MITGLIED  
WERDEN!**

## „Endlich sorgenfrei auf geschützten Radwegen durch die Stadt!“

Ophelia & Bardai aus Hamburg



Mach dich mit uns stark für guten Radverkehr: [adfc.de/mitgliedschaft](https://adfc.de/mitgliedschaft)  
Inklusive: 24h-Pannenhilfe | Versicherungen | Erm. Touren | Radwelt-Magazin

 **adfc**  
Allgemeiner Deutscher  
Fahrrad-Club

# Jetzt Mitglied beim ADFC werden:

Name, Vorname

Geburtsjahr

Straße, Hausnummer

PLZ, Ort

E-Mail

Telefon (freiwillig)

Beruf (freiwillig)

Ja, ich trete dem ADFC bei. Als Mitglied erhalte ich kostenlos die Zeitschrift Radwelt und genieße viele weitere Vorteile, siehe [www.adfc.de/vorteile](http://www.adfc.de/vorteile).

## Einzelmitglied (Jahresbeitrag)

ab 27 Jahre (66 €)

22-26 Jahre (33 €)

Jugendmitglied 7-21 Jahre (16 €)

Ich bin minderjährig. Mein\*e Erziehungsberechtigte\*r ist mit meinem ADFC-Beitritt einverstanden.

Name des\*der Erziehungsberechtigten (Vor- und Nachname)

## Familien-/Haushaltsmitgliedschaft (Jahresbeitrag)

ab 27 Jahre (78 €)

18-26 Jahre (33 €)

## Familien-/Haushaltsmitglieder:

Weitere Mitglieder und deren Mailadressen können unter [www.adfc.de/mitgliedschaft](http://www.adfc.de/mitgliedschaft) nachgemeldet werden.

Name, Vorname

E-Mail

Geburtsjahr

Name, Vorname

E-Mail

Geburtsjahr

Name, Vorname

E-Mail

Geburtsjahr

Zusätzliche jährliche Spende: €

Ich erteile dem ADFC ein SEPA-Lastschriftmandat bis auf Widerruf:  
Gläubiger-Identifikationsnummer: DE36ADF00000266847  
Mandats-Referenz: teilt Ihnen der ADFC separat mit

Ich ermächtige den ADFC, Zahlungen von meinem Konto mittels Lastschrift einzuziehen. Zugleich weise ich mein Kreditinstitut an, die vom ADFC auf mein Konto gezogenen Lastschriften einzulösen. Für die Vorabinformation über den Zahlungseinzug wird eine verkürzte Frist von mindestens fünf Kalendertagen vor Fälligkeit vereinbart. Hinweis: Ich kann innerhalb von acht Wochen, beginnend mit dem Belastungsdatum, die Erstattung des belasteten Betrages verlangen. Es gelten dabei die mit meinem Kreditinstitut vereinbarten Bedingungen.

Kontoinhaber\*in

DE IBAN

BIC (nur bei ausländischen Bankverbindungen)


Datum, Ort, Unterschrift (für SEPA-Lastschriftmandat)

Zahlung per Rechnung.

Datum, Unterschrift

(bei Jugendmitgliedern unter 18 Jahren des\*der Erziehungsberechtigten)

# Das Waldtraut – am Tor zum Taunus



Start und Ziel für  
deine Abenteuer.  
Willkommen bei uns im Wald.  
Traut euch ins Abenteuerland!



*Taunus*  
Die Höhe



  
**Waldtraut**

das Freizeitrestaurant

Hohemarkstraße 192  
61440 Oberursel  
Tel: 0 61 71 - 28 46 691

[www.das-waldtraut.de](http://www.das-waldtraut.de)